

Číslo materiálu: 6

MESTO PIEŠŤANY

Materiál na rokovanie Mestského zastupiteľstva mesta Piešťany dňa 13.12.2022

Názov materiálu : NÁVRH VŠEOBECNE ZÁVÄZNÉHO NARIADENIA MESTA
PIEŠŤANY O DANI ZA UŽÍVANIE VEREJNÉHO PRIESTRANSTVA
NA ÚZEMÍ MESTA PIEŠŤANY

Materiál obsahuje: Dôvodovú správu
Návrh Všeobecne záväzného nariadenia mesta Piešťany o dani
za užívanie verejného priestranstva na území mesta Piešťany

Návrh na uznesenie: Mestské zastupiteľstvo mesta Piešťany po prerokovaní:

A/ Všeobecne záväzné nariadenie mesta Piešťany o dani za užívanie verejného priestranstva na území mesta Piešťany

- schvaľuje
- schvaľuje s pripomienkami poslancov

Stanovisko Mestskej rady mesta Piešťany

Uznesenie MsR č. .../2022

Mestská rada mesta Piešťany po prerokovaní

A/ Odporúča

návrh Všeobecne záväzného nariadenia mesta Piešťany o dani za užívanie verejného priestranstva na území mesta Piešťany **schváliť**.

Prítomných :

Za :

Spracovateľ: RNDr. Denisa Bartošová, prednostka MsÚ
Beata Palkechová, referent Odboru výstavby a dopravy

Predkladateľ: Mgr. Peter Jančovič, PhD., primátor mesta

Dátum vyhotovenia: 23.11.2022

Dôvodová správa

Podľa § 36 zákona č. 582/2004 Z.z. o miestnych daniach a miestnom poplatku za komunálne odpady (ďalej len zákon č. 582/2004 Z.z.), obec ustanoví všeobecne záväzným nariadením najmä miesta, ktoré sú verejnými priestranstvami, osobitné spôsoby ich užívania, sadzbu dane, prípadne rôzne sadzby dane podľa určených kritérií alebo počas podujatí konaných na území obce, náležitosti oznamovacej povinnosti, prípadné oslobodenia od tejto dane alebo zníženia dane.

Mesto Piešťany v zmysle citovaného splnomocňovacieho ustanovenia zákona č. 582/2004 Z.z., predkladá návrh Všeobecne záväzného nariadenia mesta Piešťany o dani za užívanie verejného priestranstva na území mesta Piešťany.

V súčasnosti je v platnosti Všeobecne záväzného nariadenia mesta Piešťany o dani za užívanie verejného priestranstva na území mesta Piešťany č. 2/2015, v znení VZN č. 5/2020 a v znení VZN č.4/2021.

V predloženom návrhu všeobecne záväzného nariadenia sa oproti platnému vyššie uvedenému všeobecne záväznému nariadenia mení nasledovné:

Ustanovenie **Čl.5 odst.13**

Súčasný znenie:

„ Trvalé vyhradenie jedného parkovacieho miesta pre vozidlo fyzickej alebo právnickej osoby, vyznačené dopravnou značkou „IP16- RESERVE“, na dobu jedného roka“.

Navrhované znenie:

Trvalé vyhradenie jedného parkovacieho miesta pre vozidlo fyzickej alebo právnickej osoby, vyznačené označené vodorovným značením a zvislou dopravnou značkou č. 270 „Zákaz zastavenia“ s dodatkovou tabuľkou č.531 „vyhradené parkovanie“, na dobu jedného roka.

Zmenu vyššie uvedeného ustanovenia navrhujeme z dôvodu prijatia novej vyhlášky č. 30/2020 Z.z. o dopravných značkách v zmysle, ktorej sa zmenilo dopravné značenie vyznačujúce vyhradenie parkovacieho miesta.

Ďalšou zmenou je **zvýšenie sadzieb daní o 40%** z dôvodu navýšenia príjmovej časti návrhu rozpočtu na rok 2023. Hlavnými dôvodmi navýšenia príjmov je zostavenie vyrovnaného rozpočtu, pričom v roku 2023 bolo potrebné z dôvodu zmien v legislatíve samosprávy, zvýšenia cien energií, výrazného zvýšenia inflácie (čo bude mať dosah na zvýšenie cien za tovary, služby a stavebné práce) a povinnej valorizácie miezd všetkých zamestnancov verejnej správy, upraviť aj výdavkovú časť rozpočtu. Všetky rozpočty mesta a jeho jednotlivých organizácií boli výrazne upravené za účelom zabezpečenia povinných kompetencií samosprávy a prenesených kompetencií verejnej správy.

Návrh dane za užívanie verejného priestranstva (navýšenie 40%):

1. Umiestnenie zariadenia slúžiaceho na poskytovanie služieb - stánky, kiosky, pulty, stolíky, prístrešky, pojazdné predajne, pre drobnú obchodnú, remeselnú, občerstvovacia a pohostinskú činnosť, vrátane potrebného manipulačného a skladového priestoru, ak sa na ich umiestnenie na verejnom priestranstve nevydalo v zmysle stavebného zákona stavebné alebo kolaudačné rozhodnutie, umiestnenie predajného zariadenia - stojan s tovarom pred prevádzkou, predaj obrazov, spotrebných výrobkov textilných, odevných, obuvi, domácich potrieb, elektrotechnických výrobkov, výrobkov spotrebnej elektroniky, kozmetiky, drogistického tovaru, športových potrieb a hračiek, predaj žrebov okamžitých lotérií, žrebových vecných lotérií a iného predajného sortimentu.

Sadzba dane

a) užívanie do 30 dní za 1m ² /deň	vonkajšia zóna	0,20 €	0,28 €
	vnútorná zóna	0,35 €	0,42 €

- | | | | | |
|--|--|----------------|--------|--------|
| | b) užívanie nad 30 dní za 1m ² /deň | vonkajšia zóna | 0,14 € | 0,20 € |
| | | vnútorná zóna | 0,27 € | 0,38 € |
2. Umiestnenie prevádzky alebo exteriérového sedenia (terasy) pred kaviarňou, reštauráciou, alebo pohostinstvom a pod. za splnenia podmienok uvedených v prílohe č. 3. tohto nariadenia.
- Sadzba dane
- | | | | | |
|--------------------------------|-------------------------|----------------|--------|--------|
| a) v období od 1.05. do 30.09. | | | | |
| | za 1m ² /deň | vonkajšia zóna | 0,12 € | 0,17 € |
| | | vnútorná zóna | 0,22 € | 0,31 € |
| b) v období od 1.10. do 30.04. | | | | |
| | za 1m ² /deň | vonkajšia zóna | 0,06 € | 0,08 € |
| | | vnútorná zóna | 0,12 € | 0,17 € |
3. Umiestnenie zariadenia pre účely propagačných, kultúrnych, športových, spoločenských a iných akcií, umiestnenie zariadenia pri charitatívnych a ekologických podujatiach a podujatiach na ochranu životného prostredia, cirkevných, kultúrno-spoločenských, výchovno-vzdelávacích a iných, zameraných na podporu ochrany zdravia, výchovy mládeže, kultúru a šport a ochranu zvierat v prípade, že na týchto podujatiach sa vyberá vstupné.
- | | | | | |
|-------------|-------------------------|----------------|--------|--------|
| Sadzba dane | za 1m ² /deň | vonkajšia zóna | 0,70 € | 0,99 € |
| | | vnútorná zóna | 1,00 € | 1,40 € |
4. Umiestnenie zariadenia pre účely reklamných akcií alebo nakrúcania filmových a televíznych programov, rôznych reklamných spotov a klipov (umiestnenie stánkov, tribúny, zariadenia, vozidiel na obsluhu, umiestnenie techniky a pod.)
- | | | | | |
|-------------|-------------------------|----------------|--------|--------|
| Sadzba dane | za 1m ² /deň | vonkajšia zóna | 2,00 € | 2,80 € |
| | | vnútorná zóna | 3,00 € | 4,20 € |
5. Umiestnenie skládok materiálu a tovaru každého druhu, prepravníkových kontajnerov, paletizovaného tovaru a stavebných materiálov vrátane stavebných zariadení a priestorov pre stavebné a rekonštrukčné práce na stavebných objektoch a inžinierskych sieťach, prevádzkové výkopy, zabezpečovacie zariadenia pri padaní omietky a pod.
- Sadzba dane
- | | | | | |
|-------------------|--------------------------|----------------|--------|--------|
| a) do 7 dní | za 1m ² /deň | vonkajšia zóna | 0,10 € | 0,14 € |
| | | vnútorná zóna | 0,20 € | 0,28 € |
| b) do 30 dní | za 1m ² /deň | vonkajšia zóna | 0,15 € | 0,18 € |
| | | vnútorná zóna | 0,30 € | 0,36 € |
| c) do 6 mesiacov | za 1 m ² /deň | vonkajšia zóna | 0,20 € | 0,28 € |
| | | vnútorná zóna | 0,35 € | 0,49 € |
| d) nad 6 mesiacov | za 1m ² /deň | vonkajšia zóna | 0,25 € | 0,35 € |
| | | vnútorná zóna | 0,40 € | 0,48 € |
- Sadzby dane podľa písm. a/,b/,c/ tohto odseku sa pre vnútornú zónu mesta v období od 01.06. do 15.09. zvyšujú o 50%.
6. Umiestnenie skládky tuhých palív.
- Sadzba dane
- | | | | | |
|-------------|-------------------------|----------------|--------|--------|
| a) do 3 dní | za 1m ² /deň | vonkajšia zóna | 0,10 € | 0,14 € |
| | | vnútorná zóna | 0,30 € | 0,36 € |

- | | | | | | |
|--|--------------|-------------------------|----------------|--------|--------|
| | b) nad 3 dni | za 1m ² /deň | vonkajšia zóna | 0,30 € | 0,36 € |
| | | | vnútorná zóna | 0,40 € | 0,48 € |
7. Umiestnenie veľkoobjemového kontajnera s obsahom nad 3m³.
Sadzba dane
- | | | | | | |
|--|---------------|-------------------------|----------------|--------|--------|
| | a) do 7 dní | za 1m ² /deň | vonkajšia zóna | 0,15 € | 0,18 € |
| | | | vnútorná zóna | 0,30 € | 0,36 € |
| | b) do 30 dní | za 1m ² /deň | vonkajšia zóna | 0,20 € | 0,28 € |
| | | | vnútorná zóna | 0,35 € | 0,49 € |
| | c) nad 30 dní | za 1m ² /deň | vonkajšia zóna | 0,25 € | 0,35 € |
| | | | vnútorná zóna | 0,40 € | 0,48 € |
8. Rozkopávka miestnej cesty a zelene z dôvodu výstavby rekonštrukcie, obnovy, údržby inžinierskych sietí – plynovod, vodovod, kanalizácia, elektrické vedenie, telekomunikačná sieť, teplovod, iné vedenia a inžinierske siete.
Sadzba dane na miestnych cestách okrem chodníkov
- | | | | | | |
|--|---------------|-------------------------|--|--------|--------|
| | a) do 15 dní | za 1m ² /deň | | 0,50 € | 0,70 € |
| | b) nad 15 dní | za 1m ² /deň | | 0,70 € | 0,98 € |
- Sadzba dane na chodníkoch a na zeleni, vrátane plochy skládky vykopanej zeminy
- | | | | | | |
|--|---------------|-------------------------|--|--------|--------|
| | c) do 15 dní | za 1m ² /deň | | 0,35 € | 0,49 € |
| | d) nad 15 dní | za 1m ² /deň | | 0,50 € | 0,70 € |
9. Umiestnenie cirkusov, lunaparkov a iných zábavných podujatí a atrakcií, pričom pri výpočte sa bude vychádzať zo základnej účinnej plochy atrakcie.
Sadzba dane
- | | | | | |
|--|-------------------------|----------------|--------|--------|
| | za 1m ² /deň | vonkajšia zóna | 0,90 € | 1,26 € |
| | | vnútorná zóna | 1,70 € | 2,38 € |
10. Trvalé a súvislé parkovanie akéhokoľvek motorového vozidla, preukázateľne sledované po dobu troch mesiacov, kde nejde o bežné parkovanie vozidla v zmysle pravidiel cestnej premávky, odo dňa zistenia vzniku takéhoto parkovania
Sadzba dane
- | | | | | |
|--|-------------------------|----------------|--------|--------|
| | za 1m ² /deň | vonkajšia zóna | 0,14 € | 0,20 € |
| | | vnútorná zóna | 0,28 € | 0,39 € |
11. Trvalé vyhradenie jedného parkovacieho miesta pre vozidlo fyzickej alebo právnickej osoby, vyznačené označené vodorovným značením a zvislou dopravnou značkou č. 270 „Zákaz zastavenia“ s dodatkovou tabuľkou č.531 „vyhradené parkovanie“, na dobu jedného roka.
Sadzba dane
- | | | | | |
|--|-------------------------|----------------|--------|--------|
| | za 1m ² /deň | vonkajšia zóna | 0,15 € | 0,21 € |
| | | vnútorná zóna | 0,20 € | 0,28 € |
12. Užívanie verejného priestranstva – vyhradených parkovacích miest TAXI a vyznačených dopravným značením (ďalej len stanovište TAXI), ktoré sú v zmysle §44 písm. f) zákona č. 56/2012 Z.z. o cestnej doprave v znení zmien a doplnkov určené na tento účel týmto nariadením.
Sadzba dane - paušálna daň za jedno vozidlo/rok
- | | | | | |
|--|--|--|-------|---------|
| | | | 166 € | 232,00€ |
|--|--|--|-------|---------|

Dňom vyvesenia tohto návrhu všeobecne záväzného nariadenia začína plynúť lehota 11 dní, počas ktorej môžu fyzické osoby a právnické osoby uplatniť pripomienku k návrhu nariadenia v písomnej forme, elektronicky alebo ústne do zápisnice na Mestskom úrade Piešťany, Námestie SNP 3, RNDr. Denisa Bartošová, emailová adresa: denisa.bartosova@piestany.sk
Pripomienkou možno v určenej lehote navrhnúť nový text alebo odporučiť úpravu textu, a to doplnenie, zmenu, vypustenie alebo spresnenie pôvodného textu. Z pripomienky musí byť zrejmé, kto ju predkladá.

N á v r h

V Š E O B E C N E Z Á V Ä Z N É H O N A R I A D E N I A M E S T A P I E Š Ť A N Y O D A N I Z A U Ž Í V A N I E V E R E J N É H O P R I E S T R A N S T V A N A Ú Z E M Í M E S T A P I E Š Ť A N Y

Číslo: **v Piešťanoch dňa**

Mestské zastupiteľstvo mesta Piešťany podľa §4 ods. 1 a ods. 3 písm. c), § 6 ods. 1 a §11 ods. 4 písm. g) zákona č. 369/1990 Zb. o obecnom zriadení v znení neskorších predpisov na základe ustanovení § 2 ods. 1 písm. c) a § 36 zákona č. 582/2004 Z. z. o miestnych daniach a miestnom poplatku za komunálne odpady a drobné stavebné odpady v znení neskorších vydáva toto všeobecne záväzné nariadenie.

Č I. 1 Úvodné ustanovenie

1. Toto všeobecne záväzné nariadenie (ďalej len "nariadenie") upravuje podmienky určenia a vyberania dane za užívanie verejného priestranstva na území mesta Piešťany (ďalej len "mesta") a to najmä miesta, ktoré sú verejnými priestranstvami, osobitné spôsoby ich užívania, sadzbu dane, náležitosti oznamovacej povinnosti a oslobodenia od tejto dane.
2. Správu dane za užívanie verejného priestranstva vykonáva Mesto Piešťany.

Č I. 2 Predmet dane

1. Predmetom dane za užívanie verejného priestranstva je osobitné užívanie verejného priestranstva¹. Osobitné spôsoby užívania verejného priestranstva a sadzby dane sú vymedzené v čl. 5 ods. 2.-13.1. tohto nariadenia.
2. Verejným priestranstvom na účely tohto nariadenia sú verejnosti prístupné pozemky vo vlastníctve mesta² (miestne cesty, námestia, chodníky, parkoviská, trhoviská, mosty, priechody, podchody, schodiská, prístupové rampy, parky, parkové úpravy, zatravnené plochy pri komunikáciách a pod.). Zoznam parciel vymedzujúcich verejné priestranstvo na území mesta je uvedený v prílohe č. 1 tohto nariadenia. Verejným priestranstvom na účely tohto zákona nie sú pozemky, ktoré obec prenajala podľa osobitného zákona.^{2a)}
3. Osobitným užívaním verejného priestranstva nie je užívanie verejného priestranstva v súvislosti s odstránením poruchy alebo havárie rozvodov a verejných sietí³.

¹ § 30 ods. 1 zákona č. 582/2004 Z.z. o miestnych daniach a miestnom poplatku za komunálne odpady

² § 30 ods. 2 zákona č. 582/2004 Z.z. o miestnych daniach a miestnom poplatku za komunálne odpady
^{2a)} napríklad [Občiansky zákonník](#), [Obchodný zákonník](#)

³ § 30 ods. 3 zákona č. 582/2004 Z.z. o miestnych daniach a miestnom poplatku za komunálne odpady

4. Miestna cesta pre účely tohto nariadenia, je priestor ohraničený vonkajšími hranami priekop, rigolov, násypov a zárezov svahov a pol metra za zvýšenými obrubníkmi chodníkov alebo zelených pásov. Súčasťou miestnych ciest sú všetky zariadenia stavby, objekty a diela, ktoré sú potrebné pre úplnosť, na zabezpečenie a ochranu miestnych ciest a na zistenie bezpečnej, plynulej a hospodárnej cestnej premávky.
5. Trvalým parkovaním vozidla mimo stráženého parkoviska sa pre účely tohto nariadenia rozumie vyhradenie priestoru z verejného priestranstva, ako parkoviska pre určité vozidlo fyzickej alebo právnickej osoby označené vodorovným značením a zvislou dopravnou značkou č. 270 „Zákaz zastavenia“ s dodatkovou tabuľkou č.531 „vyhradené parkovanie“ a súvislé státie vozidiel (motorové vozidlo, nepojazdné motorové vozidlo, obytný príves) na tom istom mieste po dobu aspoň 3 mesiacov, keď preukázateľne nejde o bežné parkovanie vozidla v zmysle pravidiel cestnej premávky.
6. Vnútoraná zóna mesta pre potreby stanovenia sadzby dane za užívanie verejného priestranstva, je vymedzená nasledovnými hranicami:
 - východným valom obtokového ramena, Krajinským mostom, Krajinskou cestou,
 - Hollého ulicou, Sládkovičovou ulicou, Meštianskou ulicou, Radlinského ulicou, Nám.1.mája,
 - západným valom derivačného kanála smerom severným,
 - od južnej fasády budovy Povodia Váhu,
 - východne k hati na obtokovom ramene, k východnému valu obtokového ramena.Grafické zobrazenie vnútornej zóny mesta tvorí prílohu č. 2 tohto nariadenia.
7. Vonkajšia zóna je ostatná časť katastrálneho územia mesta mimo vnútornej zóny uvedenej v ods. 6. tohto článku.

Čl. 3 Daňovník

Daňovníkom je fyzická osoba alebo právnická osoba, ktorá verejné priestranstvo užíva⁴.

Čl. 4 Základ dane

Základom dane za užívanie verejného priestranstva je výmera užívaného verejného priestranstva v m².⁵

Čl. 5 Osobitné spôsoby užívania a sadzby dane

1. Osobitné spôsoby užívania verejného priestranstva a sadzby dane sú vymedzené v ods. 2.-13.1. tohto článku. Mesto Piešťany určuje sadzby dane v eurách za každý aj začatý m² osobitne užívaného verejného priestranstva a každý aj začatý deň.⁶

⁴ § 31 zákona č. 582/2004 Z.z. o miestnych daniach a miestnom poplatku za komunálne odpady

⁵ § 32 zákona č. 582/2004 Z.z. o miestnych daniach a miestnom poplatku za komunálne odpady

⁶ § 33 zákona č. 582/2004 Z.z. o miestnych daniach a miestnom poplatku za komunálne odpady

2. Umiestnenie zariadenia slúžiaceho na poskytovanie služieb - stánky, kiosky, pulty, stolíky, prístrešky, pojazdné predajne, pre drobnú obchodnú, remeselnú, občerstvovacia a pohostinskú činnosť, vrátane potrebného manipulačného a skladového priestoru, ak sa na ich umiestnenie na verejnom priestranstve nevydalo v zmysle stavebného zákona stavebné alebo kolaudačné rozhodnutie, umiestnenie predajného zariadenia - stojan s tovarom pred prevádzkou, predaj obrazov, spotrebných výrobkov textilných, odevných, obuvi, domácich potrieb, elektrotechnických výrobkov, výrobkov spotrebnej elektroniky, kozmetiky, drogistického tovaru, športových potrieb a hračiek, predaj žrebov okamžitých lotérií, žrebových vecných lotérií a iného predajného sortimentu.

Sadzba dane

c) užívanie do 30 dní za 1m ² /deň	vonkajšia zóna	0,28 €
	vnútorná zóna	0,42 €
d) užívanie nad 30 dní za 1m ² /deň	vonkajšia zóna	0,20 €
	vnútorná zóna	0,38 €

3. Umiestnenie prevádzky alebo exteriérového sedenia (terasy) pred kaviarňou, reštauráciou, alebo pohostinstvom a pod. za splnenia podmienok uvedených v prílohe č. 3. tohto nariadenia.

Sadzba dane

a) v období od 1.05. do 30.09. za 1m ² /deň	vonkajšia zóna	0,17 €
	vnútorná zóna	0,31 €
b) v období od 1.10. do 30.04. za 1m ² /deň	vonkajšia zóna	0,08 €
	vnútorná zóna	0,17 €

4. Umiestnenie zariadenia pre účely propagačných, kultúrnych, športových, spoločenských a iných akcií, umiestnenie zariadenia pri charitatívnych a ekologických podujatiach a podujatiach na ochranu životného prostredia, cirkevných, kultúrno-spoločenských, výchovno-vzdelávacích a iných, zameraných na podporu ochrany zdravia, výchovy mládeže, kultúru a šport a ochranu zvierat v prípade, že na týchto podujatiach sa vyberá vstupné.

Sadzba dane	za 1m ² /deň	vonkajšia zóna	0,99 €
		vnútorná zóna	1,40 €

5. Umiestnenie zariadenia pre účely reklamných akcií alebo nakrúcania filmových a televíznych programov, rôznych reklamných spotov a klipov (umiestnenie stánkov, tribúny, zariadenia, vozidiel na obsluhu, umiestnenie techniky a pod.)

Sadzba dane	za 1m ² /deň	vonkajšia zóna	2,80 €
		vnútorná zóna	4,20 €

6. Umiestnenie skládok materiálu a tovaru každého druhu, prepravníkových kontajnerov, paletizovaného tovaru a stavebných materiálov vrátane stavebných zariadení a priestorov pre stavebné a rekonštrukčné práce na stavebných objektoch a inžinierskych sieťach, prevádzkové výkopy, zabezpečovacie zariadenia pri padaní ometky a pod.

Sadzba dane

a) do 7 dní	za 1m ² /deň	vonkajšia zóna	0,14 €
		vnútorná zóna	0,28 €
b) do 30 dní	za 1m ² /deň	vonkajšia zóna	0,18 €
		vnútorná zóna	0,36 €
c) do 6 mesiacov	za 1 m ² /deň	vonkajšia zóna	0,28 €
		vnútorná zóna	0,49 €
d) nad 6 mesiacov	za 1m ² /deň	vonkajšia zóna	0,35 €
		vnútorná zóna	0,48 €

Sadzby dane podľa písm. a/,b/,c/ tohto odseku sa pre vnútornú zónu mesta v období od 01.06. do 15.09. zvyšujú o 50%.

7. Umiestnenie skládky tuhých palív.

Sadzba dane

a) do 3 dní	za 1m ² /deň	vonkajšia zóna	0,14 €
		vnútorná zóna	0,36 €
b) nad 3 dni	za 1m ² /deň	vonkajšia zóna	0,36 €
		vnútorná zóna	0,48 €

8. Umiestnenie veľkoobjemového kontajnera s obsahom nad 3m³.

Sadzba dane

a) do 7 dní	za 1m ² /deň	vonkajšia zóna	0,18 €
		vnútorná zóna	0,36 €
b) do 30 dní	za 1m ² /deň	vonkajšia zóna	0,28 €
		vnútorná zóna	0,49 €
c) nad 30 dní	za 1m ² /deň	vonkajšia zóna	0,35 €
		vnútorná zóna	0,48 €

9. Za skládku materiálu v spojitosti s Čl.5 ods.6, ods.7 a umiestnením kontajnera v spojitosti s čl.5 ods.8 sa nepovažuje, ak zložený materiál akéhokoľvek druhu alebo kontajner bude odstránený v deň zloženia. Toto platí len za podmienky, že zložený materiál alebo kontajner nebude tvoriť prekážku a nebude ohrozovať plynulosť a bezpečnosť premávky motorových vozidiel na ceste, ani bezpečnosť chodcov na chodníkoch.

10. Rozkopávka miestnej cesty a zelene z dôvodu výstavby rekonštrukcie, obnovy, údržby inžinierskych sietí – plynovod, vodovod, kanalizácia, elektrické vedenie, telekomunikačná sieť, teplovod, iné vedenia a inžinierske siete.

Sadzba dane na miestnych cestách okrem chodníkov

a) do 15 dní	za 1m ² /deň	0,70 €
b) nad 15 dní	za 1m ² /deň	0,98 €

Sadzba dane na chodníkoch a na zeleni, vrátane plochy skládky vykopanej zeminou

c) do 15 dní	za 1m ² /deň	0,49 €
d) nad 15 dní	za 1m ² /deň	0,70 €

11. Umiestnenie cirkusov, lunaparkov a iných zábavných podujatí a atrakcií, pričom pri výpočte sa bude vychádzať zo základnej účinnej plochy atrakcie.

Sadzba dane	za 1m ² /deň	vonkajšia zóna	1,26 €
		vnútorná zóna	2,38 €

12. Trvalé a súvislé parkovanie akéhokoľvek motorového vozidla, preukázateľne sledované po dobu troch mesiacov, kde nejde o bežné parkovanie vozidla v zmysle pravidiel cestnej premávky, odo dňa zistenia vzniku takéhoto parkovania

Sadzba dane	za 1m ² /deň	vonkajšia zóna	0,20 €
		vnútorná zóna	0,39 €

13. Trvalé vyhradenie jedného parkovacieho miesta pre vozidlo fyzickej alebo právnickej osoby, vyznačené označené vodorovným značením a zvislou dopravnou značkou č. 270 „Zákaz zastavenia“ s dodatkovou tabuľkou č.531 „vyhradené parkovanie“, na dobu jedného roka.

Sadzba dane	za 1m ² /deň	vonkajšia zóna	0,21 €
		vnútorná zóna	0,28 €

14.1 Užívanie verejného priestranstva – vyhradených parkovacích miest TAXI a vyznačených dopravným značením (ďalej len stanovište TAXI), ktoré sú v zmysle §44 písm. f) zákona č. 56/2012 Z.z. o cestnej doprave v znení zmien a doplnkov určené na tento účel týmto nariadením.

Sadzba dane	- paušálna daň za jedno vozidlo/rok	232,00€
-------------	-------------------------------------	---------

14.2 Daň podľa 13.1. bude vyrubená na dobu jedného roka. Rozhodnutie vydá Mesto Piešťany na základe žiadosti žiadateľa o užívanie stanovišť TAXI. K žiadosti je žiadateľ povinný doložiť kópiu koncesnej listiny a technický preukaz od motorového vozidla, ktorým sa vykonáva taxislužba.

Dokladom o zaplatení dane za užívanie stanovišť TAXI je „TAXI karta“, ktorú je prevádzkovateľ osobného motorového vozidla taxislužby počas užívania stanovišť TAXI povinný umiestniť viditeľne za predným sklom vozidla (príloha č. 4 tohto nariadenia).

15. V prípadoch, keď daňovník nespĺní oznamovaciu povinnosť voči správcovi dane, sadzba dane za užívanie verejného priestranstva bude správcom dane vyrubená v dvojnásobnej výške ako je uvedené ods. 2. – 13.1. tohto článku.

16. Vyrubená daň sa zaokrúhľuje na eurocenty nadol. Splátky dane podľa tohto nariadenia sa zaokrúhľujú tak, aby ich súčet zodpovedal sume vyrubenej dane po zaokrúhlení.⁷

Čl. 6

Vznik a zánik daňovej povinnosti

Daňová povinnosť vzniká dňom začatia užívania verejného priestranstva a zaniká dňom skončenia užívania verejného priestranstva⁸.

⁷ § 101 zákona č. 582/2004 Z.z. o miestnych daniach a miestnom poplatku za komunálne odpady

⁸ § 34 zákona č. 582/2004 Z.z. o miestnych daniach a miestnom poplatku za komunálne odpady

Čl. 7**Oznamovacia povinnosť, vyrubenie dane a platenie dane**

1. Daňovník je povinný oznámiť svoj zámer osobitného užívania verejného priestranstva správcovi dane najneskôr v deň vzniku daňovej povinnosti.⁹
2. Mesto Piešťany vyrubí daň rozhodnutím najskôr v deň vzniku daňovej povinnosti. Vyrubená daň je splatná do 15 dní odo dňa nadobudnutia právoplatnosti rozhodnutia. Mesto Piešťany môže určiť splátky dane a lehotu ich splatnosti v rozhodnutí. Daňovník môže vyrubenu daň, ktorá bola rozhodnutím obce určená v splátkach, zaplatiť aj naraz najneskôr v lehote splatnosti prvej splátky.¹⁰
3. Osobitné užívanie verejného priestranstva je možné len na základe súhlasu Mesta Piešťany. Žiadateľ o osobitné užívanie verejného priestranstva musí o súhlas požiadať písomne, najneskôr deň pred začatím užívania. Žiadateľ v žiadosti musí uviesť najmä účel, spôsob, dobu trvania, miesto a veľkosť priestoru pre užívanie. V prípade exteriérového sedenia návrh architektonického a technického riešenia nábytku, prekrytia terasy (aj s farebným riešením), pódia, ohradenia, reklamy, osvetlenia a pod. Ak účel a spôsob užívania nie je v rozpore so všeobecne záväznými predpismi, Mesto Piešťany prostredníctvom Mestského úradu Piešťany vydá žiadateľovi súhlas na osobitné užívanie verejného priestranstva.
4. Mesto Piešťany môže právnickej osobe alebo fyzickej osobe oprávnenej na podnikanie uložiť pokutu do 6638 eur, ak poruší niektorú z povinností uvedených v čl.7 ods. 3. a v čl. 5 ods. 14.2. tohto nariadenia.

Čl. 8**Oslobodenie od platenia dane za verejné priestranstvo**

1. Od dane za užívanie verejného priestranstva sú oslobodené podujatia kultúrne, športové, ekologické, charitatívne, cirkevné, kultúrno-spoločenské, výchovno-vzdelávacie a iné zamerané na podporu ochrany zdravia, výchovu mládeže, kultúru a šport, ochrany životného prostredia a ochranu zvierat v prípade, že na týchto podujatiach sa nevyberá vstupné alebo celý výťažok z týchto podujatí je poskytnutý na charitatívne, dobročinné účely podľa osobitného predpisu¹¹.
2. Od dane sú oslobodené prezentácie slobodných umelcov (výtvarníkov, hudobníkov a pod.) bez predaja na týchto prezentáciách.
3. Od dane za užívanie verejného priestranstva je oslobodené trvalé vyhradenie parkovacieho miesta vyznačeného dopravnou značkou č.270 „Zákaz zastavenia“ s dodatkovou tabuľkou č. 531 „vyhradené parkovanie, kde bude použitý symbol osoby so zdravotným postihnutím“.
4. Od dane za užívanie verejného priestranstva sú oslobodené spôsoby osobitného užívania uvedené v §5 ods. 10 v prípade, že verejné priestranstvo je užívané v súvislosti s investičnými činnosťami mesta Piešťany a organizácií založených alebo zriadených mestom Piešťany podľa osobitného predpisu¹².

⁹ § 34a ods. 1 zákona č. 582/2004 Z.z. o miestnych daniach a miestnom poplatku za komunálne odpady

¹⁰ § 34a ods. 2 zákona č. 582/2004 Z.z. o miestnych daniach a miestnom poplatku za komunálne odpady

¹¹ zákon č. 162/2014 o verejných zbierkach

¹² zákon č. 369/1990 Zb. o obecnom zriadení

Čl. 9**Záverečné a zrušovacie ustanovenia**

1. Kontrolu dodržiavania podmienok stanovených pri vyrubení dane vykonáva Mesto Piešťany prostredníctvom Mestskej polície mesta Piešťany, v spolupráci s príslušnými referátmi Mestského úradu Piešťany, podľa Organizačného poriadku MsÚ Piešťany v platnom znení.
2. Dňom nadobudnutia účinnosti tohto nariadenia sa ruší Všeobecne záväzné nariadenie mesta Piešťany o dani za užívanie verejného priestranstva na území mesta Piešťany č. 2/2015, v znení VZN č. 5/2020 a 4/2021.
3. Toto Všeobecne záväzné nariadenie bolo schválené Mestským zastupiteľstvom mesta Piešťany dňa uznesením MsZ č. a nadobúda účinnosť dňom

Mgr. Peter J a n č o v i č, PhD.
primátor mesta Piešťany

Zoznam
parciel určujúcich verejné priestranstvo na území mesta Piešťany

(MK – Miestna komunikácia)

- parc.č. 84 – MK Fándlyho
- parc.č. 275 – MK Cyrila a Metoda
- parc.č. 282 – MK Beluša
- parc.č. 287/1 – parkovisko + chodníky + zelené plochy (sídliisko pri Váhu)
- parc.č. 287/4 – zelené plochy (sídliisko pri Váhu)
- parc.č. 287/5 – zelené plochy (sídliisko pri Váhu)
- parc.č. 292 – zelená plocha (sídliisko Letná)
- parc.č. 301 – MK Letná
- parc.č. 310 – zelená plocha (sídliisko Letná)
- parc.č. 311 – MK Letná
- parc.č. 312 – zelená plocha (sídliisko Letná)
- parc.č. 322 – zelená plocha (sídliisko Letná)
- parc.č. 345 – MK Letná
- parc.č. 379 – MK Letná
- parc.č. 380 – komunikácia + zelené plochy (sídliisko Letná)
- parc.č. 381 – MK Letná
- parc.č. 395 – zelená plocha (pri Biskup.kanáli)
- parc.č. 449/1 – plocha pred garážami (pri Biskup.kanáli)
- parc.č. 449/3 – plocha pred garážami (pri Biskup.kanáli)
- parc.č. 463 – MK Bodona
- parc.č. 464 – MK Bodona + zelená plocha
- parc.č. 472 – MK Valová + zelená plocha
- parc.č. 562 – MK I. Stodolu
- parc.č. 766 – MK Bajzova
- parc.č. 836 – MK Svätoplukova
- parc.č. 868 – MK I. Stodolu
- parc.č. 895/1 – MK Pod Párovcami
- parc.č. 896 – zelená plocha + komunikácia (medzi ulicami Pod Párovcami a Štefánikova)
- parc.č. 897/1 MK Štefánikova
- parc.č. 938 – MK Úzka
- parc.č. 990 – zelená plocha + chodníky (Díčova ulica)
- parc.č. 1007 – MK Díčova
- parc.č. 1078 – MK Bottova
- parc.č. 1114/1 – zelená plocha (Hoštáky – Díčova ulica)
- parc.č. 1115/1 – MK Díčova + zelená plocha
- parc.č. 1115/2 – MK Díčova
- parc.č. 1249/1 – MK Považská
- parc.č. 1249/2 – MK Považská
- parc.č. 1279 – MK Úzka
- parc.č. 1313 – MK Mýtny rad
- parc.č. 1319 – MK A.Šindelára
- parc.č. 1455 – MK Domkársky rad
- parc.č. 1488/1 – prepoj komunikácia Pod Párovcami – Žilinská
- parc.č. 1505/1 – komunikácie (sídliisko Bodona)
- parc.č. 1505/2 – chodníky + zelená plocha (sídliisko Bodona)
- parc.č. 1604/2 – chodník – Žilinská cesta
- parc.č. 1606/5 – chodník – Žilinská cesta
- parc.č. 1607/2 – chodník – Žilinská cesta
- parc.č. 1723 – MK Ivana Haluzického
- parc.č. 1730 – MK Orviská cesta
- parc.č. 1731/1 – MK Jánošíkova
- parc.č. 1850 – MK Čkalovova

parc.č. 1854/1 – zelená plocha, prístupové komunikácie (Čkalovova ulica)
parc.č. 1855 – zelená plocha (Čkalovova ulica)
parc.č. 2041/1 – Kláštorská cesta + chodníky + zelená plocha
parc.č. 2164 – MK Detvianska
parc.č. 2216/1 – spevnená plocha (Vodárenská ulica)
parc.č. 2217 – prístupová komunikácia (Vodárenská ulica)
parc.č. 2224/1 – MK Topoľová
parc.č. 2224/2 – MK Topoľová
parc.č. 2233 – MK Topoľová
parc.č. 2249 – MK Topoľová
parc.č. 2260/1 – MK Topoľová
parc.č. 2270 – MK Vodárenská
parc.č. 2271 – zelená plocha – Orviská cesta
parc.č. 2373 – zelená plocha – Orviská cesta
parc.č. 2379 – Orviská cesta + chodníky
parc.č. 2409 – zelená plocha – Orviská cesta
parc.č. 2465 – zelená plocha – Vodárenská ulica pri potoku Dubová
parc.č. 2467 – MK Orviský kút
parc.č. 2492/1 – MK Orviský kút
parc.č. 2492/2 – zelená plocha (Orviský kút)
parc.č. 2492/4 – zelená plocha (Orviský kút)
parc.č. 2545 – MK Agátová
parc.č. 2590/1 – MK Agátová + zelené plochy
parc.č. 2665/1 – MK Na Lehote
parc.č. 2665/15 – MK Na Lehote
parc.č. 2665/18 – MK Pod Výhonom
parc.č. 2665/19 – MK Na Lehote
parc.č. 2665/36 – MK Pod Výhonom
parc.č. 2668 – MK Dubová
parc.č. 2706/1 – prístupová cesta + zelené plochy + chodníky (sídliisko Vodárenská)
parc.č. 2765 – zelená plocha + komunikácia + chodníky (sídliisko Vodárenská)
parc.č. 2798 – prepojavacia komunikácia so sídliska Vodárenská na MK Vodárenská
parc.č. 2833 – MK Vodárenská
parc.č. 2843 - zelená plocha (Vodárenská ulica)
parc.č. 3208/1 – zelená plocha + prístupové chodníky (Sadová ulica)
parc.č. 3244 – plocha pred garážami (Mojmírova ulica)
parc.č. 3286 – prístupová cesta ku garážam (Mojmírova ulica)
parc.č. 3297 – MK Sadová
parc.č. 3298 – zelená plocha (Vodárenská ulica)
parc.č. 3302 – MK Hoštáky + zelená plocha
parc.č. 3305 – zelená plocha (stará Žilinská cesta)
parc.č. 3306 – zelená plocha (stará Žilinská cesta)
parc.č. 3309 – MK ul. Hoštáky
parc.č. 3310 – MK Mojmírová
parc.č. 3348/1 – zelená plocha + chodníky + prístupové cesty (Lipová)
parc.č. 3348/4 – zelená plocha + chodníky + prístupové cesty (sídliisko A. Hlinku)
parc.č. 3349 – MK Lipová
parc.č. 3353 – zelená plocha + chodníky + spevnené plochy + prístupové cesty (Lipová)
parc.č. 3355/1 – spevnená plocha pri OD Kocka + trhovisko + zelená plocha + chodníky
parc.č. 3358 – zelená plocha + chodníky + prístupové komunikácie (sídliisko A. Hlinku)
parc.č. 3364 – zelená plocha + chodníky + prístupové komunikácie (sídliisko A. Hlinku)
parc.č. 3365 – prístupová komunikácia (sídliisko A. Hlinku)
parc.č. 3369 – zelená plocha + chodníky + prístupové komunikácie (sídliisko A. Hlinku)
parc.č. 3399/2 - zelené plochy + chodníky + prístupové komunikácie (Zavretý kút)
parc.č. 3400/1 – MK Zavretý kút
parc.č. 3400/2 – MK Zavretý kút
parc.č. 3400/3 – MK Zavretý kút

- parc.č. 3507/3 – zelená plocha + chodníky + prístupové komunikácie (sídliisko A. Hlinku)
 parc.č. 3508 – zelená plocha + chodníky + prístupové komunikácie (sídliisko A. Hlinku)
 parc.č. 3512 – MK A. Hlinku
 parc.č. 3518 – zelená plocha + chodníky + spevnené plochy (sídliisko A. Hlinku)
 parc.č. 3528/1 – zelená plocha + chodníky + prístupové cesty (sídliisko A. Hlinku)
 parc.č. 3529 – MK Železničná
 parc.č. 3607/1 – MK Priemyselná
 parc.č. 3607/2 – MK Priemyselná
 parc.č. 3623/8 – MK Dopravná + parkoviská
 parc.č. 3625/1 – časť parkoviska (Dopravná ulica)
 parc.č. 3625/2 – chodník + zelená plocha (Dopravná ulica)
 parc.č. 3626/1 – MK Staničná
 parc.č. 3687/1 – MK Hurbanova
 parc.č. 3687/2 – MK Hurbanova
 parc.č. 3705 – MK Hurbanova
 parc.č. 3724 – MK Jesenského
 parc.č. 3731 – MK Hurbanova
 parc.č. 3760 – MK Partizánska
 parc.č. 3802 – MK Javorinská
 parc.č. 3898 – MK Hurbanova
 parc.č. 4093 – MK Mudroňova
 parc.č. 4208 – MK Brigádnická
 parc.č. 4247 - MK Družstevná
 parc.č. 4344/1 – MK N.Teslu + zelené plochy
 parc.č. 4344/8 – MK N.Teslu + zelené plochy
 parc.č. 4349/2 – plocha pri parkovisku bezbarierový dom N.Teslu + zelená plocha + prístupové komunikácie
 parc.č. 4349/3 – plocha pri parkovisku bezbarierový dom N.Teslu + zelená plocha + prístupové komunikácie
 parc.č. 4349/4 – plocha pri parkovisku bezbarierový dom N.Teslu + zelená plocha + prístupové komunikácie
 parc.č. 4351/1 – parkovisko pri bezbarierovom dome N.Teslu + zelená plocha + prístupové komunikácie
 parc.č. 4351/2 – zelená plocha (Vrbovská cesta Kanada)
 parc.č. 4351/3 – spevnená plocha (Vrbovská cesta bezbarierový dom)
 parc.č. 4353/7 – prístupová komunikácia (Vrbovská cesta Kanada)
 parc.č. 4353/8 – chodník (Vrbovská cesta Kanada)
 parc.č. 4434/2 – prístupová komunikácia + zelené plochy (pri areáli býv. Tesly)
 parc.č. 4435/8 – prístupové komunikácie + zelené plochy + chodníky (Vrbovská obyt.domy Tesla)
 parc.č. 4449/1 – plochy (čerp.stanica Fuel)
 parc.č. 4508/2 – zelená plocha (Vrbovská cesta Kanada)
 parc.č. 4509/1 – MK N.Teslu
 parc.č. 4509/2 – MK N.Teslu
 parc.č. 4520/2 – zelená plocha (pri Krajinskej ceste)
 parc.č. 4616/1 - plocha okolo parkovísk – garáže pri nadjazde
 parc.č. 4694 - plocha okolo garáží pri nadjazde
 parc.č. 4738 - MK Cintorínska
 parc.č. 4832 – MK Mlynská
 parc.č. 4879 – MK Nová
 parc.č. 4922 – MK Mliekárenská
 parc.č. 4951 – MK Nová ulica
 parc.č. 4976 – chodník – Bratislavská cesta
 parc.č. 4977 – chodník – Bratislavská cesta
 parc.č. 5101 – prístupová komunikácia (medzi Bratislavskou cestou a Ovocnou ul.)
 parc.č. 5167 – MK Teplická
 parc.č. 5182/1 – zelené plochy + chodníky+ parkovisko+ prístupové cesty (sídliisko Pentagon)
 parc.č. 5182/7 – zelené plochy + chodníky+ parkovisko+ prístupové cesty (sídliisko Pentagon)
 parc.č. 5182/8 – zelené plochy + chodníky+ parkovisko+ prístupové cesty (sídliisko Pentagon)
 parc.č. 5182/9 – zelené plochy + chodníky+ parkovisko+ prístupové cesty (sídliisko Pentagon)
 parc.č. 5182/10 – zelené plochy + chodníky+ parkovisko+ prístupové cesty (sídliisko Pentagon)
 parc.č. 5182/11 – zelené plochy + chodníky+ parkovisko+ prístupové cesty (sídliisko Pentagon)

parc.č. 5185 – chodník + zelený pás (Žilinská cesta)
 parc.č. 5187 – MK A. Hlinku
 parc.č. 5191/1 – zelená plocha + chodníky + ihrisko (obyt. Domy oproti Páru)
 parc.č. 5191/3 – zelená plocha (medzi Žilinskou cestou a potokom Dubová)
 parc.č. 5232 – zelená plocha + chodníky (Pažický cintorín)
 parc.č. 5233/1 – MK Sasinkova
 parc.č. 5388 – MK Holubyho
 parc.č. 5556/1 – prístupová komunikácia ku garážam
 parc.č. 5568/1 – cesta + chodník (slepá z ul. Pod Párovcami)
 Parc.č. 5614/2 – prístupová komunikácia a zelené plochy za obytným domom č. Pod Párovcami 51,53,55
 parc.č. 5685 – chodník (medzi ul. Pod Párovcami a ul. Stromová)
 parc.č. 5779/1 – MK Stromová
 parc.č. 5804/1 – cesta + zelené plochy (E. Beluša za hotelovou akadémiou)
 parc.č. 5804/3 – cesta + zelené plochy (E. Beluša za hotelovou akadémiou)
 parc.č. 5804/4 – cesta + zelené plochy (E. Beluša za hotelovou akadémiou)
 parc.č. 5804/8 – cesta + zelené plochy (E. Beluša za hotelovou akadémiou)
 parc.č. 5805 – ihrisko pri futbalovom štadióne
 parc.č. 5814/1 – zelené plochy a spevnené plochy okolo tenisovej haly
 parc.č. 5815 – zelená plocha + chodníky (pri MK Beluša)
 parc.č. 5826 – futbalové ihrisko + zelená plocha + okolité spevnené plochy
 parc.č. 5829/1 – parkovisko pred vstupom do areálu futbalového štadióna + zelená plocha + chodníky
 parc.č. 5831 – MK Kuzmányho
 parc.č. 5925/1 – Nám.1.mája + zelené plochy
 parc.č. 6013 – MK Palárikova
 parc.č. 6014/1 – MK A. Hlinku
 parc.č. 6014/2 – MK A. Hlinku
 parc.č. 6015/4 – zelená plocha (A. Hlinku – Potočná)
 parc.č. 6015/8 – zelená plocha (A. Hlinku – Potočná)
 parc.č. 6043/1 – ihrisko (Inčučuna)
 parc.č. 6124/1 – MK Radlinského
 parc.č. 6164 – MK Kollárova
 parc.č. 6233 – MK Bernolákova
 parc.č. 6299 – MK Mierová
 parc.č. 6329 – MK Šafárikova
 parc.č. 6330 – MK Štúrova
 parc.č. 6352 – Nám.SNP – zelená plocha + chodníky
 parc.č. 6353 – Nám.SNP
 parc.č. 6375 – MK Royova
 parc.č. 6433/1 – zelené plochy + chodníky + prístupové komunikácie (vnútroblok Winterova)
 parc.č. 6433/2 – zelené plochy + chodníky + prístupové komunikácie (vnútroblok Winterova)
 par.č. 6473 - Beethovenova ul.
 parc.č. 6476/1– Park Pasáž
 parc.č. 6497 – komunikácia k LD Zelený strom
 par.č. 6515/1 - Winterova ulica Kolonáda
 par.č. 6515/4 - Winterova ulica Kolonáda
 par.č. 6515/3 - Winterova ulica Kolonáda
 parc.č. 6516 /1– MK Winterova + zelené plochy + parkoviská
 parc.č. 6545 – zelené plochy + chodníky (Nám.Slobody)
 parc.č. 6547 – MK Rázusova
 parc.č. 6616 – MK Poštová
 par.č. 6664/1 – MK Teplická
 parc.č. 6665/1 – parkovisko pred centrom voľného času – roh Teplická a Sládkovičova
 parc.č. 6665/2 – zelená plocha (Centrum voľného času – Teplická ulica)
 parc.č. 6666 – zelená plocha (Centrum voľného času – Teplická ulica)
 parc.č. 6803 – MK Chalúpkova
 parc.č. 6825 – MK Rastislavova
 parc.č. 6905/1 – MK Kukorelliho

parc.č. 6905/2 – MK Kukorelliho
 parc.č. 6927 – MK Matúškova
 parc.č. 7014 – MK Hodžova
 parc.č. 7039 – MK Vrbovská
 parc.č. 7074 – MK Urbankova
 parc.č. 7104/1 – MK J. Záborského
 parc.č. 7104/2 – MK J. Záborského
 parc.č. 7117 – prístupová komunikácia z Vrbovskej ulice k OÚ, OR PZ
 parc.č. 7123 – zelená plocha + parkovisko + chodník okolo hotela Váh
 parc.č. 7124 - zelená plocha medzi hotelom Váh a Dubová
 parc.č. 7169 – MK ul. D. Tatarku + chodník + zelená plocha
 parc.č. 7170/1 – MK Sládkovičova ul. + chodníky
 parc.č. 7251 – MK Školská ul. + chodníky
 parc.č. 7261 – zelená plocha + parkovisko (okolo Mestskej Knižnice)
 parc.č. 7304 – MK Vajanského
 parc.č. 7305 – MK Záhradná
 parc.č. 7445 – MK Hollého
 parc.č. 7507 – MK Hviezdoslavova
 parc.č. 7508 – MK Hviezdoslavova
 parc.č. 7560/1 – MK Vajanského + parkoviská + zelené plochy
 parc.č. 7561 – MK Furdekova
 parc.č. 7600 – MK Hviezdoslavova – slepá časť
 parc.č. 7625 – MK Moyzesova
 parc.č. 7663 – trhovisko (vstup z Teplíckej)
 parc.č. 7662 – MK Hviezdoslavova
 parc.č. 7665 – MK Teplická
 parc.č. 7666 – parkovisko Nitrianska pri tržnici
 parc.č. 7667 - trhovisko
 parc.č. 7686 – zelená plocha (pri parkovisku Nitrianska)
 parc.č. 7687 – zelená plocha (pri parkovisku Nitrianska)
 par.č. 7711- prístupová cesta na bývalé trhovisko
 par.č. 7715/6 - spevnená plocha (bývalé trhovisko)
 par.č. 7715/12 – spevnené plochy (bývalé trhovisko)
 parc.č. 7726 – Nám.Slobody
 parc.č. 7741 – MK E.Suchoňa
 parc.č. 7765/3 – prístupová komunikácia + zelená plocha (za Alexander centrom)
 parc.č. 7765/5 – prístupová komunikácia + zelená plocha (za Alexander centrom)
 parc.č. 7765/6 – prístupová komunikácia + zelená plocha (za Alexander centrom)
 parc.č. 7765/7 – prístupová komunikácia + zelená plocha (za Alexander centrom)
 parc.č. 7765/8 – prístupová komunikácia + zelená plocha (za Alexander centrom)
 parc.č. 7765/9 – prístupová komunikácia + zelená plocha (za Alexander centrom)
 parc.č. 7765/10 – prístupová komunikácia + zelená plocha (za Alexander centrom)
 parc.č. 7765/11 – prístupová komunikácia + zelená plocha (za Alexander centrom)
 parc.č. 7791/1 – prístupová cesta (vedľa Jalty)
 parc.č. 7791/2 – prístupová cesta (vedľa Jalty)
 parc.č. 7825/1 – MK Nálepková
 parc.č. 7825/2 – MK Nálepková
 parc.č. 7825/3 – MK Nálepková
 parc.č. 7848 – MK Nálepková (slepá k park.Nálepková)
 parc.č. 7864 – MK Nálepková (vedľa Magnólie)
 parc.č. 7889 – MK Pribinova
 parc.č. 7898/5 – Beethovenova alej
 parc.č. 7898/4 – Sad A.Kmeťa
 parc.č. 7898/6 – Sad A.Kmeťa
 parc.č. 7899/1 – Sad A.Kmeťa
 parc.č. 7905/1 – Sad A.Kmeťa
 parc.č. 7921/1 – chodník Beethovenova alej

par.č. 7924 - Mestský park
 parc.č. 7948/5 – Kolonádny most
 parc.č. 8028/1 – zelené plochy + chodník (parkovisko Nitrianska)
 parc.č. 8029/1 – parkovisko Nálepškova + chodníky + zelené plochy
 parc.č. 8029/3 – parkovisko Nálepškova + chodníky + zelené plochy
 parc.č. 8031 – MK Nitrianska
 parc.č. 8035/1 – zelené plochy (obyt. Domy Krajinská cesta)
 parc.č. 8043 – zelené plochy + parkovisko (obyt. Domy Krajinská cesta)
 parc.č. 8046 – MK Záhradná
 parc.č. 8051/2 – chodník + zelené plochy (Krajinská cesta)
 parc.č. 8051/3 – chodník + zelené plochy (Krajinská cesta)
 parc.č. 8051/4 – chodník + zelené plochy (Krajinská cesta)
 parc.č. 8051/5 – chodník + zelené plochy (Krajinská cesta)
 parc.č. 8051/6 – chodník + zelené plochy (Krajinská cesta)
 parc.č. 8060/1 – MK Kupeckého
 parc.č. 8072/2 – zelená plocha + chodníky (obyť. dom Ružová)
 parc.č. 8072/3 – zelená plocha + chodníky (obyť. dom Ružová)
 parc.č. 8104/1 – plocha pred garážami MK Ružová
 parc.č. 8105/1 – zelená plocha + chodníky (obyť.domy Ružová)
 parc.č. 8105/2 – chodníky + zelené plochy (obyť.domy Ružová)
 parc.č. 8105/4 – chodníky + zelené plochy (obyť.domy Ružová)
 parc.č. 8111/1 – MK A. Dubčeka – zelená plocha
 parc.č. 8111/3 – zelená plocha pri obyť.dome Krajinská cesta
 parc.č. 8112 – MK A.Dubčeka
 parc.č. 8114 – MK A. Dubčeka – zelené plochy + chodníky + prístupové komunikácie
 parc.č. 8121 – zelené plochy + chodníky (Krajinská cesta)
 parc.č. 8123 – spevnená plocha + zelené plochy + chodníky + komunikácia Vážska (Kruhovka)
 parc.č. 8125 – detské ihrisko (Krajinská cesta)
 parc.č. 8127 – detské ihrisko (sídliisko Vážska)
 parc.č. 8138 – zelené plochy + prístupové komunikácie + detské ihrisko (sídliisko Vážska)
 parc.č. 8141 – zelené plochy + chodníky (sídliisko Vážska)
 parc.č. 8147 – MK Vážska
 parc.č. 8180 – zelené plochy + chodníky
 parc.č. 8202 – MK Krížna + zelená plocha
 parc.č. 8233 – zelená plocha + chodníky (pri obyť. domom A. Dubčeka)
 parc.č. 8235/2 – zelené plochy + chodníky (pri MsKS)
 parc.č. 8236 – MK A.Dubčeka
 parc.č. 8241/1 – spevnená plocha (Ružová slepá časť)
 parc.č. 8242 – MK Ružová
 parc.č. 8267 – MK Tichá
 parc.č. 8310 – MK Panenská
 parc.č. 8351 – MK Kupecká
 parc.č. 8391 – MK Skalná
 parc.č. 8462 – zelená plocha (ulica Kúpeľná)
 parc.č. 8463 – zelená plocha (ulica Kúpeľná)
 parc.č. 8464 - zelená plocha (ulica Kúpeľná)
 parc.č. 8538 – MK Robotnícka
 parc.č. 8601 – MK Skalná
 parc.č. 8650 – MK Kupecká
 parc.č. 8696 – MK Južná
 parc.č. 8774 – MK Jarná
 parc.č. 8811 – MK Slnecná + zelené plochy
 parc.č. 8812/1 – MK Vážska
 parc.č. 8812/2 – MK Vážska ulica
 parc.č. 8812/3 – MK Vážska ulica
 parc.č. 8814/1 – zelená plocha pri Okresnom súde
 parc.č. 8814/2 – zelená plocha (roh Okružnej)

- parc.č. 8815 – MK Okružná
- parc.č. 8848 – MK Vážska
- parc.č. 8849 – zelená plocha + chodníky (sídliisko Vážska)
- parc.č. 8850 – zelené plochy + prístupové komunikácie + chodníky (sídliisko Vážska)
- parc.č. 8880 – MK Malá
- parc.č. 8931 – MK Prístavná
- parc.č. 8995 – MK Kupecká
- parc.č. 9061 – MK Robotnícka
- parc.č. 9129 – MK Lúčna
- parc.č. 9188 – Veterná ulica – zelené plochy + chodníky
- parc.č. 9190/1 – MK Dlhá + zelená plocha
- parc.č. 9191/1 – Hlboká ulica + zelená plocha
- parc.č. 9286 – MK Konečná
- parc.č. 9287 – MK Konečná
- parc.č. 9327 – MK Sibírska
- parc.č. 9328/1 – MK Studená + zelené plochy
- parc.č. 9328/19 – MK Studená
- parc.č. 9473 – MK Vysoká
- parc.č. 9474 – MK Valašská
- parc.č. 9475 – MK Vysoká
- parc.č. 9654 – MK Jozefská
- parc.č. 9670 – parkovisko Jozefská
- parc.č. 9682 – zelené plochy + chodníky + prístupové komunikácie (obyt.dom Krajinská)
- parc.č. 9683 – MK Jozefská
- parc.č. 9684/2 – MK Hlboká
- parc.č. 9851 – MK Komenského
- parc.č. 9852/2 – trávnatá plocha pri areály zimného štadióna
- parc.č. 9872 – zelená plocha byt.dom Komenského 2,4,6,8
- parc.č. 9890 – MK Brezová
- parc.č. 9897 – zelená plocha (sídliisko Juh – Javorová ulica)
- parc.č. 9904 – zelená plocha + prístupová komunikácia (sídliisko Juh – Javorová ulica)
- parc.č. 9911 – zelená plocha + chodník (sídliisko Juh – Javorová ulica)
- parc.č. 9935/1 – chodníky + zelené plochy + prístupové komunikácie (sídliisko Juh – Javorová ulica)
- parc.č. 9935/2 – chodníky + zelené plochy + prístupové komunikácie (sídliisko Juh – Javorová ulica)
- parc.č. 9979 – chodník + zelené plochy + prístupové komunikácie (sídliisko Juh – Javorová ulica)
- parc.č. 9980 – zelené plochy + chodníky + prístupové komunikácie (sídliisko Juh – Javorová ulica)
- parc.č. 9981 – MK Gaštanová
- parc.č. 9983/1 – MK Gaštanová
- parc.č. 9983/2 – MK Gaštanová
- parc.č. 9986/1 – sídliisko JUH OD Kocka
- parc.č. 9991 – MK Javorová
- parc.č. 9992 – MK 8. mája
- parc.č. 9996 – zelené plochy + prístupové komunikácie (obyt. domy Juh – MK 8. mája)
- parc.č. 9999 – zelené plochy + prístupové komunikácie (obyt. domy Juh – Krajinská cesta)
- parc.č. 10001 – chodník – Bratislavská cesta
- parc.č. 10002 – chodník – Bratislavská cesta
- parc.č. 10061/1 – zelená plocha - A. Trajan
- parc.č. 10061/2 – zelená plocha - A. Trajan
- parc.č. 10062/3 – vjazd na sídliisko A. Trajan
- parc.č. 10072/1 – zelené plochy, chodníky, prístupové komunikácie, detské ihrisko, parkovisko (sídliisko A. Trajan)
- parc.č. 10076 – zelené plochy, chodníky, prístupové komunikácie, detské ihrisko (sídliisko A. Trajan)
- parc.č. 10085 – zelené plochy, chodníky, prístupové komunikácie (MK M.Bela)
- parc.č. 10104 – zelené plochy, chodníky, prístupové komunikácie (sídliisko A. Trajan)
- parc.č. 10105 – MK M.Bela
- parc.č. 10106 – zelená plocha (M. Bela a A. Trajan)
- parc.č. 10110 – zelené plochy, chodníky, prístupové komunikácie, detské ihriská (sídliisko A. Trajan)
- parc.č. 10111 – MK A. Tajan a M. Bela + parkoviská

parc.č. 10113 – zelené plochy, chodníky, prístupové komunikácie, detské ihrisko (sídliisko A. Trajan)
 parc.č. 10118/1 – zelené plochy, chodníky, prístupové komunikácie, detské ihrisko (sídliisko A. Trajan)
 parc.č. 10118/26 – zelené plochy, chodníky, prístupové komunikácie, detské ihrisko (sídliisko A. Trajan)
 parc.č. 10118/27 – zelené plochy, chodníky, prístupové komunikácie, detské ihrisko (sídliisko A. Trajan)
 parc.č. 10119/2 – chodník – Bratislavská cesta
 parc.č. 10119/3 – chodník – Bratislavská cesta
 parc.č. 10119/4 – cesta pri Bratislavskej ceste
 parc.č. 10120/1 – zelená plocha – Bratislavská cesta
 parc.č. 10123/1 – chodník
 parc.č. 10140/1 – parkovisko pri zimnom štadióne
 parc.č. 10236 – zelená plocha, parkovisko, chodník - Poliklinika
 parc.č. 10237 – MK Rekreačná
 parc.č. 10262/1 – Areál vodných športov
 parc.č. 10262/3 – Areál vodných športov
 parc.č. 10263 – Areál vodných športov

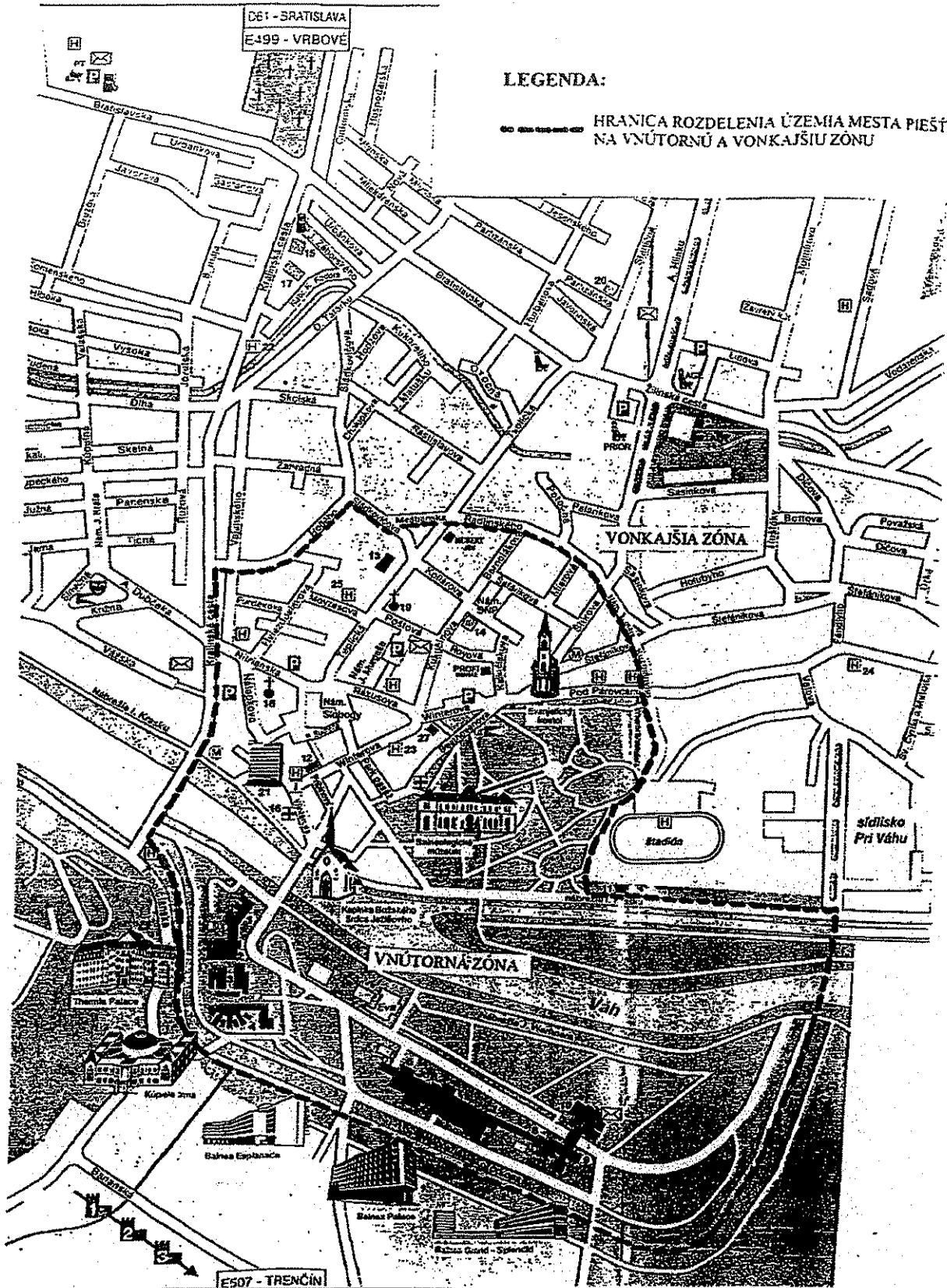
KOCURICE

parc.č. 188/1 – MK Družby
 parc.č. 252/1 – MK Dudvážska ulica
 parc.č. 252/2 – MK Dudvážska ulica
 parc.č. 316/1 – MK Dudvážska ulica
 parc. č. 159/1 – MK Družby (smer poľnohospodárske družstvu)
 parc. č. 159/2 – MK Družby (smer poľnohospodárske družstvu)
 *
 parc.č. 465 – MK Bodona + zelená plocha
 parc.č. 614 – MK Svätoplukova
 parc.č. 784 – MK Bodona
 parc.č. 837 – MK Sv. Štefana
 parc.č. 1513 – MK Bodona
 parc.č. 1534 – prístupová komunikácia (pri Biskup.kanáli)
 parc.č. 1535 – plocha (pri Biskup.kanáli)
 parc.č. 1601/2 – chodník – Žilinská cesta
 parc.č. 1601/3 – chodník – Žilinská cesta
 parc.č. 1602 – chodník – Žilinská cesta
 parc.č. 1603 – chodník – Žilinská cesta .
 parc.č. 1604/1 – chodník – Žilinská cesta
 parc.č. 1605 – chodník – Žilinská cesta
 parc.č. 1606/2 – chodník – Žilinská cesta
 parc.č. 1606/4 – chodník – Žilinská cesta
 parc.č. 1606/6 – chodník – Žilinská cesta
 parc.č. 1607/1 – chodník – Žilinská cesta
 parc.č. 1608 – chodník – Žilinská cesta
 parc.č. 1610/1 – chodník – Žilinská cesta
 parc.č. 1610/3 – chodník – Žilinská cesta
 parc.č. 1611/1 – chodník – Žilinská cesta
 parc.č. 3029/1 – komunikácia medzi Priemyselnou a Obchodnou ulicou
 parc.č. 3043 – časť prepojovacej komunikácie MK medzi Obchodnou a Priemyselnou ulicou
 parc.č. 3299 – chodník + zelená plocha – Žilinská cesta
 parc.č. 3301 – chodník - Žilinská cesta
 parc.č. 3551/1 – MK Obchodná
 parc.č. 3608/1 - MK Priemyselná
 parc.č. 3609 - MK Priemyselná
 parc.č. 4162/1 – MK Vrbovská
 parc.č. 4206/1 – MK Brigádnicka
 parc.č. 4354 – odvodňovací rigol pri Vrbovskej ceste (Kanada)
 parc.č. 4356 – prístupová komunikácia (Vrbovská Tesla)
 parc.č. 4449/8 – zelená plocha (čerp.stanica Fuel)

parc.č. 4520/1 - zelená plocha pri Krajinskej ceste
 parc.č. 4536 - MK Dopravná výjazd z Krajinskej cesty + zelená plocha + chodník pod
 parc.č. 4695 - MK Dopravná nájazd na Krajinskú cestu + zelená plocha
 parc.č. 4796 - MK Hospodárska
 parc.č. 5055/1 – MK Ovocná
 parc.č. 5057 – prístupová komunikácia z Bratislavskej cesty (lokalita Ovocná)
 parc.č. 5819 – prístupová komunikácia Nábr.I.Krasku + zelené plochy + chodníky (Dom umenia)
 parc.č. 6261 – MK Mierova (Slepá časť)
 parc.č. 6434 - MK Kalinčiaková
 parc.č. 6615 - MK Kukučínova
 parc.č. 6673 – MK Meštianska
 parc.č. 7383/1 - MK Detská
 parc.č. 7867 –chodník medzi Magnóliou a Skeletom
 parc.č. 7935 – chodníky + zelená plochy (pri zotavovni PARK)
 parc.č. 7938 – zelená plocha pri NURCHu
 parc.č. 7943 – zelená plocha (za Biskupickým kanálom)
 parc.č. 8052 – zelená plocha + chodníky MK Ružová (hotel Atom)
 parc.č. 8053 – MK Dlhá
 parc.č. 8055/1 – zelená plocha + chodníky – MK Ružová (hotel Atom)
 parc.č. 8055/2 zelená plocha + chodníky - MK Ružová (hotel Atom)
 parc.č. 8055/3 - parkovisko – MK Ružová (hotel Atom)
 parc.č. 8060/2 – spevnená plocha - MK Kupeckého
 parc.č. 8060/3 – spevnená plocha – MK Kupeckého
 parc.č. 8139 – zelená plocha + chodníky (sídľ.Vážska)
 parc.č. 8465 – MK Kúpeľná + zelené plochy
 parc.č. 8851 – zelená plocha + detské ihrisko + chodníky (sídľ.Vážska)
 parc.č. 8871 – zelené plochy + prístupové komunikácie (sídľ.Vážska)
 parc.č. 8881 – MK Rybná
 parc.č. 9189 – MK Veterná
 parc.č. 9910/1 – zelené plochy + chodník + prístupová komunikácia (sídľ.Juh – MK Brezová)
 parc.č. 10062/2 – MK A. Trajan
 parc.č. 10077 – MK E. F. Scherera - zelené plochy, chodníky, prístupové komunikácie, parkovisko (sídlisko A. Trajan)
 parc.č. 10087/1 – plocha pri pohostinstve Kveta (sídľisko A.Trajan)
 parc.č. 10168/1 – zelené plochy + komunikácia – Sĺňava
 parc.č. 10168/2 – zelené plochy + komunikácia – Sĺňava
 parc.č. 10172 – MK Rekreačná
 parc.č. 10251/1 – okolie Sĺňavy
 parc.č. 10251/2 – okolie Sĺňavy

Poznámky:

- Kópie z katastrálnych máp k uvedeným parceliam sú k nahliadnutiu na Mestskom úrade Piešťany.
- Miestna komunikácia – rozumie sa vozovka – chodníky – zelené pásy
- * jedná sa o parcely, ktoré sú v užívaní Mesta Piešťany



LEGENDA:

----- HRANICA ROZDELANIA ÚZEMIA MESTA PIEŠŤ:
NA VNÚTORNÚ A VONKAJŠIU ZÓNU

Podmienky umiestňovania a vybavovania exteriérových posedení na území mesta Piešťany

Podmienky umiestňovania sezónnych exteriérových posedení na území mesta Piešťany sú formulované pre potreby rozhodovacieho procesu pri udeľovaní súhlasov so záberom verejného priestranstva na účely prevádzkovania pohostinných služieb počas sezóny jar - jeseň a sú určené v nasledovných bodoch:

1. Na základe významu (a historických súvislostí) je územie mesta Piešťany rozdelené na vnútornú a vonkajšiu zónu (viď grafická príloha č.2).

Vo vnútornej zóne sú pre stváranie exteriérového sedenia stanovené nasledovné špecifické požiadavky :

- nábytok - požadovaný nábytok v kvalitnejšom materiálovom prevedení
- prekrytie - slnečníkmi priemeru 2 – 3 m alebo markízami farebne korešpondujúcimi s fasádou objektu; markízami iba na objektoch, kde ich osadením nedôjde k výraznému predeleniu fasády a tým k jej znehodnoteniu; osadenie markízy na objektoch s historickou fasádou, pri ktorých parter tvorí s vrchnou časťou fasády štýlovo jednotný celok, nie je prípustné;
- reklama - prípustná iba neagresívna reklama prevádzky, t.j. jej meno - názov, resp. otváracie hodiny, ktoré je možné umiestniť na malých plochách v rámci slnečníkov, alebo markíz; pre základné informácie o prevádzke, alebo o ponuke sortimentu predaja je možné využiť mobilné reklamné zariadenie so záberom do 1 m², ktoré bude umiestnené v rámci určenej plochy exteriérového sedenia; na plochách slnečníkov je reklama cudzích firiem alebo ich výrobkov prípustná len do maximálnej veľkosti plochy obrazca 0,20 m²;
- pódium - ľahko demontovateľné drevené pódium (prekryté kobercom tzv. umelá tráva) je možné zrealizovať iba v nevyhnutnom prípade, pri vyrovnávaní výrazných terénnych nerovností, výškové oddelenie pódia od chodníka sa môže v prípade potreby realizovať do výšky cca 15 - 20 cm so zabezpečením bezbariérového vstupu;
- ohradenie - subtilné ohradenie (predstavuje zábradlie vo forme kovových stĺpikov prepojených napr. retiazkou či povrazom, príp. subtilnej drevenej konštrukcie), súčasťou ohradenia môže byť mobilná zeleň; prípustné je i zábradlie riešené podľa potreby v rôznom tvare, zodpovedajúcom estetike prostredia terasy a v materiálovom prevedení (kov, drevo, keramické kvetináče s mobilnou zeleňou);

Vo vonkajšej zóne sú pre stváranie exteriérového sedenia stanovené nasledovné špecifické požiadavky :

- nábytok - odporúčaný nábytok v kvalitnejšom materiálovom prevedení
- prekrytie - slnečníkmi priemeru 2 – 3 m; markízami na objektoch, pokiaľ ich umiestnenie na fasáde bude korešpondovať s jej celkovým výrazom; prípustné je i osadenie markízy samostatne stojacej, ale iba v prípadoch, že nebude v danom priestore rozmerovo tvoriť nevhodný prvok, zatienujúci okolitú zástavbu,
- reklama - odporúča sa reklama prevádzky, t.j. jej meno - názov, resp. otváracie hodiny, ktoré je možné umiestniť na plochách v rámci slnečníkov, alebo markíz; pre základné informácie o prevádzke, alebo o ponuke sortimentu predaja je možné využiť mobilné reklamné zariadenie so záberom do 1 m², ktoré bude umiestnené v rámci určenej plochy exteriérového sedenia; na plochách slnečníkov aj markíz je prípustná reklama cudzích firiem, alebo ich výrobkov;

- pódium - ľahko demontovateľné drevené pódium (prekryté kobercom tzv. umelá tráva) je možné zrealizovať iba v nevyhnutnom prípade, pri vyrovnávaní výrazných terénnych nerovností, výškové odčlenenie pódia od chodníka sa môže v prípade potreby realizovať do výšky cca 15 - 20 cm so zabezpečením bezbariérového vstupu;
- ohradenie - zábradlie môže byť riešené podľa potreby v rôznom tvare, zodpovedajúcom estetike, a v rôznom materiálovom prevedení (kov, drevo, plast, kvetináče s mobilnou zeleňou a pod.);

2. Limity:

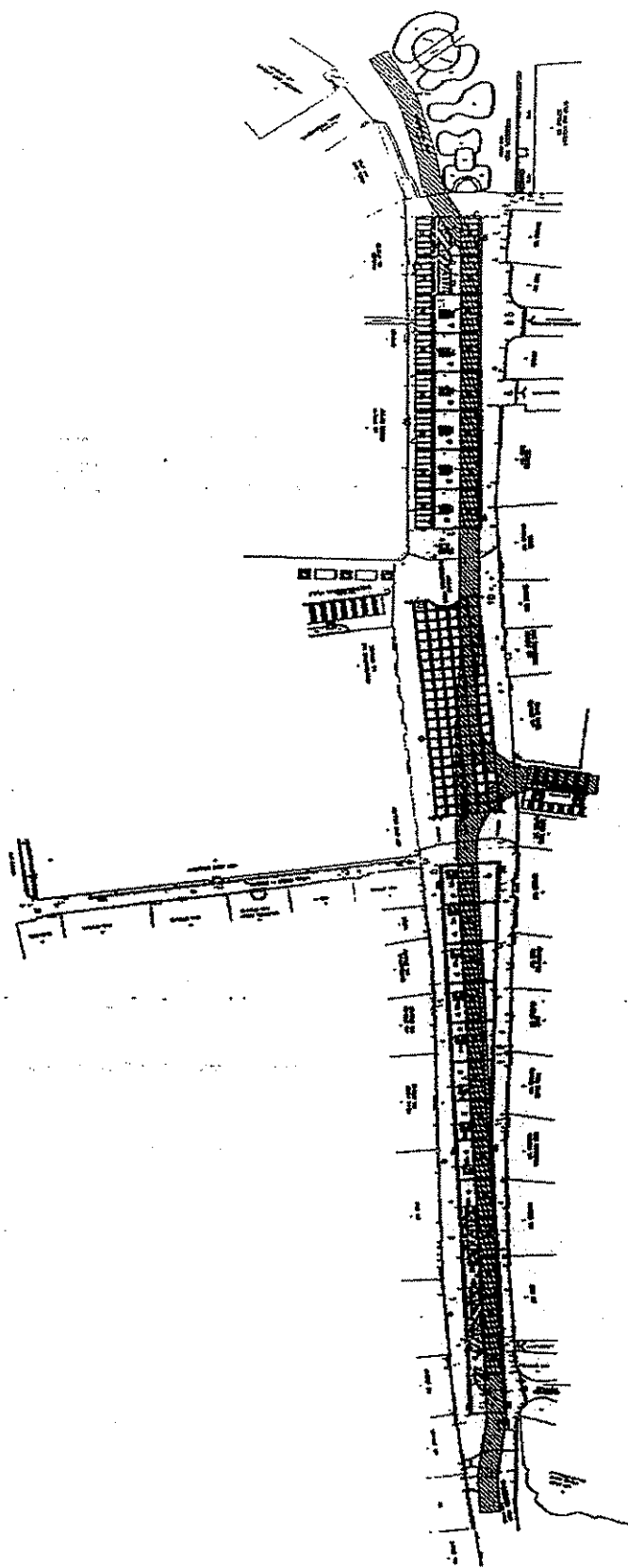
A) Vymedzenie priestoru pre exteriérové sedenie je limitované požiadavkami:

- zachovania priechodu v rámci jednotlivých ulíc, námestí a vnútrodvorov v prípade požiarneho zásahu, zásahu prvej pomoci, zásahu polície,
- zachovania priechodu cez plochu exteriérového sedenia do vnútorných priestorov prevádzky pre osoby s obmedzenou schopnosťou pohybu a orientácie,
- zachovania prístupu k jestvujúcim poklopom, šachtám, šupátkam a iným technickým zariadeniam,
- počet stolov a stoličiek exteriérového sedenia sa bude odvíjať od stanoviska hygienika (kladené nároky na sociálne zariadenia jeho prevádzkovateľa),
- splnenia podmienok Krajského pamiatkového úradu Trnava vo vnútornej zóne

B) Vymedzenie veľkosti zabratej plochy verejného priestranstva pre exteriérové sedenie je limitované rozmermi nasledovne:

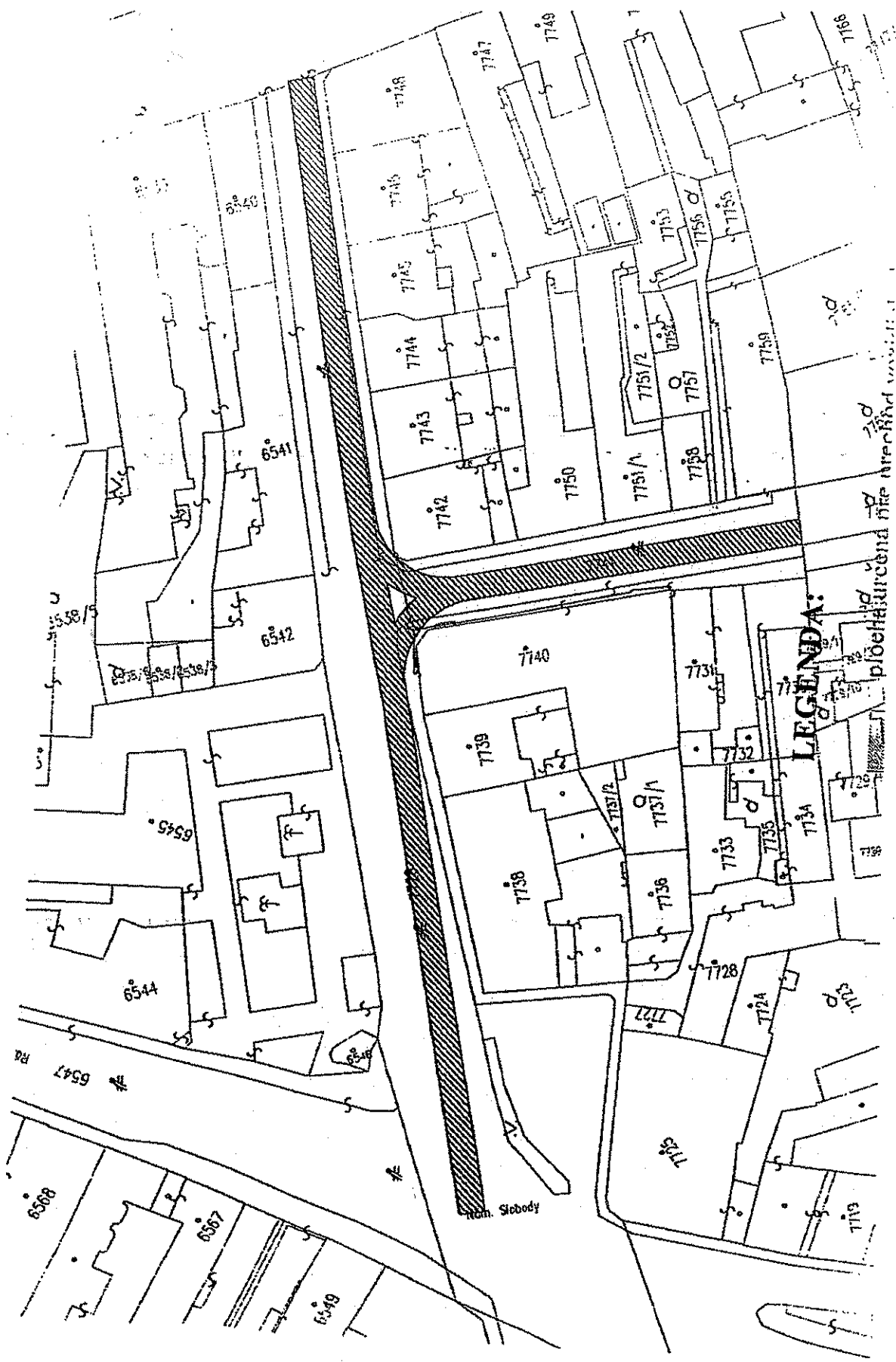
- obrys zabratej plochy v smere pozdĺž uličného priečelia objektu, v ktorom sa nachádza interiérové posedenie, nesmie presahovať jeho vnútorné ohraničenie; presiahnutie obrysu zabratej plochy pred priečelie susediaceho objektu je prípustné iba s písomným súhlasom jeho vlastníka a prevádzkovateľa zariadenia v susediacom parteri,
- hranica maximálneho záberu exteriérového posedenia nesmie zasahovať do plochy určenej pre prejazd vozidiel ulíc Winterova, E.Suchoňa, Nám. slobody, vyznačenej v grafickej prílohe 3A a 3B, na ostatých uliciach a námestiach vo vnútornej a vonkajšej zóne je možné zriadiť exteriérové sedenie na chodníku v dotyku s komunikáciou iba v prípade zachovania priechodnej šírky 1,5 m.

C) Prevádzková doba povoleného exteriérového sedenia je určená vo VZN mesta Piešťany o pravidlách času predaja v obchode a času prevádzky služieb.



LEGENDA:

- plocha určená pre prechod vozidiel zdravotníckej pomoci, požiarna ochrana, polícia a zásobovania





TAXI KARTA

Meno: dátum vydania:

Priezvisko: platnosť do:

EVČ: ident.č.karty:

Taxi -karta – doklad o zaplatení dane za užívanie verejného priestranstva – vyhradených parkovacích miest TAXI, ktoré sú vyznačené dopr.značením (stanovištia TAXI) na území mesta Piešťany stanoveného rozhodnutím č.j. zo dňa