

**MESTO PIEŠŤANY**

**Materiál na rokovanie Mestského zastupiteľstva mesta Piešťany dňa 24.03.2022**

---

**Názov materiálu:** **NÁVRH NA UZATVORENIE ZMLUVY O ZRIADENÍ VECNÝCH BREMIEN A PREVZATÍ ZÁVÄZKU MEDZI MESTOM PIEŠŤANY, ZÁPADOSLOVENSKOU DISTRIBUČNOU, a.s. A BP01 s.r.o.**

**Materiál obsahuje:** Dôvodovú správu  
Žiadosť zo dňa 20.10.2021  
Žiadosť o zriadenie vecného bremena – zmena a doplnenie zo dňa 3.2.2022  
Geometrický plán č. 368/2020

**Návrh na uznesenia:** Mestské zastupiteľstvo mesta Piešťany po prerokovaní

A/ Uzatvorenie zmluvy o zriadení vecných bremien a prevzatí záväzku medzi zmluvnými stranami - Mestom Piešťany ako povinným z vecného bremena, Západoslovenskou distribučnou, a.s., IČO: 36 361 518, Čulenova 6, 816 47 Bratislava ako oprávnenou z vecného bremena a spoločnosťou BP01 s.r.o., IČO: 51 631 628 Moskovská 15, 811 08 Bratislava ako žiadateľom, ktorý prevezme záväzok oprávneného a to platenie odplaty za zriadenie vecného bremena, predmetom ktorej je zriadenie vecných bremien spočívajúcich v povinnosti povinného z vecného bremena ako vlastníka zaťažených nehnuteľností, v kat. úz, Piešťany, zapísaných v LV č. 5700 ako parcely registra „C“, v rozsahu Geometrického plánu č. 368/2020 zo dňa 28.9.2021, úradne overeného dňa 15.10.2021 pod č.G1-711/2021 Okresným úradom Piešťany, odbor katastrálny na

- parc.č. 6330 zastavané plochy a nádvoria vo výmere 2419 m<sup>2</sup> diel 1 vo výmere 220 m<sup>2</sup>,

- parc.č. 6329 zastavané plochy a nádvoria vo výmere 2121 m<sup>2</sup> diel 6 vo výmere 11 m<sup>2</sup>,

- parc.č. 897/1 zastavané plochy a nádvoria vo výmere 27067 m<sup>2</sup> diel 7 vo výmere 28 m<sup>2</sup>,

- parc.č. 6516/1 zastavané plochy a nádvoria vo výmere 13114 m<sup>2</sup> diel 8 vo výmere 125 m<sup>2</sup>,

- parc.č. 6465/1 zastavané plochy a nádvoria vo výmere 111767 m<sup>2</sup> diel 9 vo výmere 41 m<sup>2</sup>

striepieť zriadenie a uloženie elektroenergetickej stavby – podzemné káblové VN (22 kV) vedenie a podzemné káblové NN (1 kV) vedenie vrátane zariadení súvisiacich a potrebných na ich prevádzku, užívanie, prevádzkovanie, údržbu, opravy, úpravy, rekonštrukcie, modernizácie a akékoľvek iné stavebné úpravy elektroenergetických zariadení a ich odstránenie oprávnenou z vecného bremena, pričom toto vecné bremeno sa zriaďuje ako vecné bremeno „in personam“, na dobu neurčitú **odplatne, za jednorazovú odplatu 10,00 €/m<sup>2</sup> rozsahu vecného bremena vyznačeného v geometrickom pláne č. 368/2020**

- schvaľuje
- schvaľuje s pripomienkami poslancov

Stanovisko Mestskej rady:

## Uznesenie MsR č. 31/2022

Mestská rada mesta Piešťany po prerokovaní

### A/ Odporúča

návrh na uzatvorenie zmluvy o zriadení vecných bremien a prevzatí záväzku medzi zmluvnými stranami - Mestom Piešťany ako povinným z vecného bremena, Západoslovenskou distribučnou, a. s., IČO: 36 361 518, Čulenova 6, 816 47 Bratislava ako oprávnenou z vecného bremena a spoločnosťou BP01 s. r. o., IČO: 51 631 628 Moskovská 15, 811 08 Bratislava ako žiadateľom, ktorý prevezme záväzok oprávneného, a to platenie odplaty za zriadenie vecného bremena, predmetom ktorej je zriadenie vecných bremien spočívajúcich v povinnosti povinného z vecného bremena ako vlastníka zaťažených nehnuteľností, v kat. úz, Piešťany, zapísaných v LV č. 5700 ako parcely registra „C“, v rozsahu Geometrického plánu č. 368/2020 zo dňa 28.9.2021, úradne overeného dňa 15.10.2021 pod č.G1-711/2021 Okresným úradom Piešťany, odbor katastrálny na

- parc. č. 6330 zastavané plochy a nádvoria vo výmere 2419 m<sup>2</sup> diel 1 vo výmere 220 m<sup>2</sup>,
- parc. č. 6329 zastavané plochy a nádvoria vo výmere 2121 m<sup>2</sup> diel 6 vo výmere 11 m<sup>2</sup>,
- parc. č. 897/1 zastavané plochy a nádvoria vo výmere 27067 m<sup>2</sup> diel 7 vo výmere 28 m<sup>2</sup>,
- parc. č. 6516/1 zastavané plochy a nádvoria vo výmere 13114 m<sup>2</sup> diel 8 vo výmere 125 m<sup>2</sup>,
- parc. č. 6465/1 zastavané plochy a nádvoria vo výmere 111767 m<sup>2</sup> diel 9 vo výmere 41 m<sup>2</sup>

strieť zriadenie a uloženie elektroenergetickej stavby – podzemné káblové VN (22 kV) vedenie a podzemné káblové NN (1 kV) vedenie vrátane zariadení súvisiacich a potrebných na ich prevádzku, užívanie, prevádzkovanie, údržbu, opravy, úpravy, rekonštrukcie, modernizácie a akékoľvek iné stavebné úpravy elektroenergetických zariadení a ich odstránenie oprávnenou z vecného bremena, pričom toto vecné bremeno sa zriaďuje ako vecné bremeno „in personam“, na dobu neurčitú **odplatne, za jednorazovú odplatu** 10,00 €/m<sup>2</sup> rozsahu vecného bremena vyznačeného v geometrickom pláne č. 368/2020

**schváliť.**

Prítomných : 5

Za : 5 (Ing. Mgr. Bezák, Ing. Babičová, Ing. Cicutto, Mgr. Drahovský, Dott. Klapica)

Stanoviská komisií:

### Komisia pre legislatívu, právo, financie a podnikanie:

Komisia po prerokovaní odporúča

Návrh na uzatvorenie zmluvy o zriadení vecných bremien a prevzatí záväzku medzi zmluvnými stranami - **schváliť**

Hlasovanie : za 6, zdržal sa 0, proti 0, nehlasoval 1

**Spracoval:** Mgr. Martin Graus - referent OPaKC .....

**Predkladá:** RNDr. Denisa Bartošová, prednostka MsÚ .....

V Piešťanoch, 15.03.2022

## **Dôvodová správa**

Mesto Piešťany je vlastníkom nehnuteľností v k.ú. Piešťany, zapísaných v LV č. 5700 a to pozemkov - parc.č. 6330 zastavané plochy a nádvoria vo výmere 2419 m<sup>2</sup>, - parc.č. 6329 zastavané plochy a nádvoria vo výmere 2121 m<sup>2</sup>, parc.č. 897/1 zastavané plochy a nádvoria vo výmere 27067 m<sup>2</sup>, parc.č. 6516/1 zastavané plochy a nádvoria vo výmere 13114 m<sup>2</sup>, parc.č. 6465/1 zastavané plochy a nádvoria vo výmere 111767 m<sup>2</sup>. Tieto pozemky sa nachádzajú v lokalite Winterova, Štefánikova, Štúrova a Šafárikova ulica.

Dňa 20.10.2021 Mesto Piešťany prijalo od spol. BP01 s.r.o., IČO: 51 631 628 žiadosť o zriadenie vecného bremena za účelom uloženia elektroenergetického zariadenia – VN a NN káblov a súvisiacich elektroenergetických zariadení do pozemkov vo vlastníctve Mesta Piešťany v rozsahu vyznačenom v Geometrickom pláne č. 368/2020. Nakoľko v tejto žiadosti sa vyskytla chyba vo výmerách rozsahu vecného bremena spoločnosť BP01 s.r.o., doručila dňa 3.2.2022 zmenu žiadosti, ktorou opravila pôvodnú žiadosť tak, aby rozsah vecného bremena bol v súlade s predloženým geometrickým plánom. Žiadateľ požiadal o zriadenie vecného bremena v mene Západoslovenskej distribučnej a.s. na základe Plnomocenstva a na základe Zmluvy o pripojení odberných elektrických zariadení žiadateľa do distribučnej sústavy č. 170000393 zo dňa 25.03.2020, kde sa zaviazal zabezpečiť v prospech Západoslovenskej distribučnej, a. s. práva zodpovedajúce vecným bremenám.

Zriadenie vecného bremena na uloženie káblov VN a NN vrátane zariadení súvisiacich a potrebných na ich prevádzku je požadované z dôvodu posilnenia distribučnej siete v predmetných lokalitách a v súvislosti so zámerom výstavby polyfunkčného bytového domu na Štúrovej ulici v Piešťanoch. Vlastníkom a prevádzkovateľom predmetných elektroenergetických zariadení bude Západoslovenská distribučná, a.s..

V Zmysle Článku XII. ods.2., písm.c) Zásad hospodárenia s majetkom mesta Piešťany je zriadenie vecného bremena odplatné jednorazovo vo výške 10,00 €/m<sup>2</sup> podľa rozsahu vecného bremena vyznačeného v GP. Navrhovaný rozsah vecného bremena je 425 m<sup>2</sup>.

## **Vyjadrenia odborov:**

### **Odbor investícií a majetku mesta:**

Stanovisko Odboru investícií a majetku mesta k žiadosti spoločnosti BP01 splnomocnenej Západoslovenskou distribučnou a. s., k zriadeniu vecného bremena v prospech ZSD pre stavebné konanie stavby „Polyfunkčný dom Štúrova“ – uloženie VN a NN káblov (elektroenergetické zariadenia) na pozemkoch parc. č. 6330, 6329, 897/1, 6516/1 a 6465/1, v k.ú. Piešťany, lokalita Šturova ul. v Piešťanoch vo vlastníctve Mesta Piešťany, v rozsahu podľa GP č. G1-711/2021.

Odbor investícií a majetku mesta súhlasí so zriadením vecného bremena na pozemkoch parc. č. 6330, 6329, 897/1, 6516/1 a 6465/1, v k.ú. Piešťany, lokalita Šturova ul. v Piešťanoch vo vlastníctve Mesta Piešťany, v rozsahu podľa GP č. G1-711/2021.

Žiadateľ musí dodržať podmienky dané ostatnými odbormi MsÚ a musí zabezpečiť pôvodný stav komunikácií, chodníkov a terénu.

### **Odbor stratégie a rozvoja mesta**

Na základe predloženej žiadosti spol. BP01 s.r.o. Bratislava k zriadeniu vecného bremena v prospech Západoslovenskej distribučnej a.s. v súvislosti s uložením inžinierskych sietí VN, NN káblových distribučných rozvodov a súvisiacich elektroenergetických zariadení na pozemkoch

Mesta Piešťany, podľa GP č. 368/2020 (parc. č. 6330, 6329, 897/1, 6516/1, 6465/1), uvádza Odbor stratégie a rozvoja mesta nasledovné vyjadrenie:

Navrhované rozšírenie distribučnej siete NN je potrebné pre novobudované objekty a okolitú zástavbu lokality ulice Štúrova. Zároveň rieši novú vysokonapäťovú prípojku v dĺžke cca 300 m a posilnenie existujúcich rozvodov novými NN prepojeniami prípojkových skríň a novej TS. Umiestnenie stavby bolo povolené stavebným úradom Mesta Piešťany vydaním rozhodnutia o umiestnení líniovej stavby „TA Piešťany, Štúrova VN – K, TS, NN-K“ s podmienkou doloženia iného práva k dotknutým pozemkom pre vydanie stavebného povolenia.

Z územnoplánovacieho hľadiska je stavba situovaná v rámci funkčných plôch urbanizovaného územia, konkrétne Plochy dopravy, Plochy zmiešané centrálné (ZC), Plochy verejnej a nezastavateľnej zelene (PZ, NZ) – Parková zeleň. V rámci uvedených regulačných plôch sú ako vhodné resp. prípustné funkcie definované aj nevyhnutné plochy, objekty a zariadenia technickej vybavenosti.

Z hľadiska ochrany prírody a krajiny v zmysle ÚPN mesta Piešťany (ÚPN) a ÚPN centrálnej mestskej zóny Piešťany (ÚPN CMZ), podľa Zásad a regulatívov starostlivosti o prvky územného systému ekologickej stability (ÚSES) sú na uliciach Štúrova a Šafárikova prítomné prvky ÚSES - líniové interakčné prvky, ktoré sú viazané najmä na uličné stromoradia a trávnaté pásy popri miestnych komunikáciách. Z hľadiska tvorby kostry mestského systému ekologickej stability majú nezastupiteľné miesto a je potrebné realizovať ich ochranu a pravidelnú údržbu. Predmetná líniová stavba čiastočne zasahuje aj do plochy miestneho biocentra parkového charakteru – MBC Mestský park, v rámci ktorého je technické vybavenie územia podmienene prípustnou funkciou a jej povolenie je možné len za predpokladu splnenia obmedzujúcich podmienok (potrebné je individuálne posúdenie). Z uvedeného vyplýva, že v predmetnom území ulíc Štúrova, Šafárikova a Mestského parku je stavba prípustná len v prípade neobmedzenia a nepoškodenia prvkov ÚSES, a to uličných stromoradií a existujúcej zelene Mestského parku, čo bolo určené v rámci vydaného územného rozhodnutia.

Líniová energetická stavba je v súlade so zásadami a regulatívmi určenými v ÚPN mesta Piešťany a ÚPN centrálnej mestskej zóny Piešťany za predpokladu splnenia podmienok v súvislosti s ochranou prvkov ÚSES.

Posilnenie a dobudovanie zariadení pre zásobovanie elektrickou energiou s cieľom v dostatočnej kvalite pokryť požiadavky zákazníkov je základnou rozvojovou zásadou v oblasti energetiky a spojov .

Pre zriadenie vecného bremena odporúčame doložiť súhlasné stanoviská Odboru životného prostredia a Odboru investícií a majetku mesta v súvislosti so spracovanou projektovou dokumentáciou na rekonštrukciu ulice Štúrova.

Na základe uvedeného nemáme námietky k majetkovoprávnemu usporiadaniu dotknutých pozemkov zriadením vecného bremena ochranného pásma energetických zariadení.

#### **Odbor ekonomiky a podnikania:**

Na základe Vášho I.L. obdržaného emailom dňa 04.02.2022 ohľadom žiadosti spoločnosti BP01, s.r.o., Moskovská 15, 811 08 Bratislava o zriadené vecného bremena pre Západoslovenskú

distribučnú a.s., Čulenova 6, 816 47 Bratislava Vám oznamujeme, že z pohľadu finančného nemáme voči zriadeniu vecného bremena námietky.

Zároveň uvádzame, že spoločnosť Západoslovenská distribučná a.s. má voči mestu Piešťany svoje daňové a poplatkové záväzky vyrovnané.

### **Odbor výstavby a dopravy:**

Na základe Vašej žiadosti uvádza Odbor výstavby a dopravy k žiadosti spoločnosti **BP01 s.r.o.**, so sídlom **Moskovská 15, 811 08 Bratislava**, o zriadenie vecných bremien na pozemky v katastrálnom území **Piešťany** nasledovné v y j a d r e n i e:

#### **1. Zriadenie vecného bremena za účelom uloženia inžinierskych sietí – VN a NN káblov na pozemkoch reg. „C“ parc.č. 6330, 6329, 897/1, 6516/1, 6465/1, k.ú. Piešťany (lokalita: Winterova ulica – Štefánikova ulica – Štúrova ulica – Šafárikova ulica):**

Zriadenie vecného bremena na uloženie káblov VN a NN a NN je požadované z dôvodu posilnenia distribučnej siete v lokalitách Winterova ulica – Štefánikova ulica – Štúrova ulica – Šafárikova ulica a v súvislosti so zámerom výstavby polyfunkčného bytového domu na Štúrovej ulici v Piešťanoch. Navrhovaná trasa VN a NN káblov, ktoré budú uložené do parciel vo vlastníctve Mesta Piešťany, vedie z trafostanice na parc. č. 6465/1 (v mestskom parku) cez MC Winterova, MC Štefánikova, MC Štúrova a MC Šafárikova.

Na stavbu „TA Piešťany, Štúrova VN – K, TS, NN-K“ bolo dňa 26.04.2021 tunajším stavebným úradom vydané rozhodnutie o umiestnení stavby; zriadenie požadovaného vecného bremena bude jedným z podkladov pre vydanie stavebného povolenia na predmetnú stavbu.

S prihliadnutím na uvedené s požadovaným zriadením vecného bremena na právo uloženia VN a NN káblov na pozemkoch parc.č. 6330, 6329, 897/1, 6516/1, 6465/1, k.ú. Piešťany, s ú h l a s í m e.

Podmienky samotnej realizácie inžinierskych sietí budú Odborom výstavby a dopravy – referátom dopravy a technickej infraštruktúry riešené a dosledované v rámci povoľovacieho konania v súčinnosti s Odborom životného prostredia.

JAN, FEB

MICAALIK

**BP01 s.r.o., Sídlisko 766/4, 930 39 Zlaté Klasy, tel.: 0918 296992, igor@inmail.sk**

<b>Mestský úrad PIEŠŤANY</b>	
20. 10. 2021	
Číslo zápisu: 61279	Číslo spisu:
Prílohy: 3	Vybevuje:

FB

Mesto Piešťany  
Mestský úrad  
odbor právny a klientskeho centra  
Nám. SNP č. 3  
921 45 Piešťany

V Piešťanoch, dňa 20.10.2021

### **VEC: Žiadosť o zriadenie vecného bremena**

Obchodné meno: **Západoslovenská distribučná a.s.,**

v zastúpení: BP01 s.r.o., Sídlisko 766/4, 930 39 Zlaté Klasy

IČO: **36 361 518**

Sídlo: **Čulenova 6, 816 47 Bratislava**

žiadame o zriadenie vecného bremena za účelom uloženia VN a NN káblov  
a súvisiacich elektroenergetických zariadení na pozemkoch:

Parcelné číslo	Register KN	LV č.	Výmera v m <sup>2</sup>	Druh pozemku	Rozsah vecného bremena v m <sup>2</sup>
6330	C	5700	2419	Zastavaná plocha a nádvorie	271
6329	C	5700	2121	Zastavaná plocha a nádvorie	16
897/1	C	5700	27067	Zastavaná plocha a nádvorie	44
6516/1	C	5700	13114	Zastavaná plocha a nádvorie	216
6465/1	C	5700	111767	Zastavaná plocha a nádvorie	41

v katastrálnom území Piešťany, podľa priloženého geometrického plánu č. 368/2020.

Na líniovú stavbu VN a NN káblových distribučných rozvodov bolo Mestom Piešťany vydané dňa 26.4.2021 Územné rozhodnutie pod č. Č.k.7121/4/OVaD/2020-Bo, ktoré nadobudlo právoplatnosť dňa 7.6.2021.

Adrián Barger  
konateľ BP01 s.r.o.

**Prílohy:**

Geometrický plán s vyznačením vecného bremena – overený

Splnomocnenie na majetkoprávne vysporiadanie

Návrh zmluvy

Mesto Piešťany  
Mestský úrad  
odbor právny  
Nám. SNP č. 3  
921 45 Piešťany

V Piešťanoch, dňa 3.2.2022

**VEC: Žiadosť o zriadenie vecného bremena – zmena a doplnenie**

Obchodné meno: **Západoslovenská distribučná a.s.,**

Sídlo: **Čulenova 6, 816 47 Bratislava**

**IČO: 36 361 518**

v zastúpení: BP01 s.r.o., Moskovská 15, 811 08 Bratislava

Našu pôvodnú žiadosť z 20.20.2021 meníme a dopĺňame nasledovne:

- **opravujeme plochy rozsahu vecného bremena podľa priloženého GP:**

Parcelné číslo	Register KN	LV č.	Výmera v m2	Druh pozemku	Rozsah vecného bremena v m2
6330	C	5700	2419	Zastavaná plocha a nádvorie	<b>220</b>
6329	C	5700	2121	Zastavaná plocha a nádvorie	<b>11</b>
897/1	C	5700	27067	Zastavaná plocha a nádvorie	<b>28</b>
6516/1	C	5700	13114	Zastavaná plocha a nádvorie	<b>125</b>
6465/1	C	5700	111767	Zastavaná plocha a nádvorie	<b>41</b>

v katastrálnom území Piešťany, podľa priloženého geometrického plánu č. 368/2020.

- oznamujeme zmenu sídla spoločnosti BP 01 s.r.o., nová adresa je **Moskovská 15, 811 08 Bratislava**



a dopĺňame, že:

Na líniovú stavbu VN a NN káblových distribučných rozvodov bolo Mestom Piešťany vydané dňa 26.4.2021 Územné rozhodnutie pod č. Č.k.7121/4/OVaD/2020-Bo, ktoré nadobudlo právoplatnosť dňa 7.6.2021. **Vybudovanie nových distribučných rozvodov je vo verejnom záujme , pretože naplní požiadavky obyvateľov lokality ulíc Štúrova, Šafárikova a Winterova na nové , kvalitnejšie a bezpečnejšie napojenie na elektrickú energiu.**

Adrián Barger  
konateľ BP01 s.r.o.

**Prílohy:**




Návrh zmluvy od ZsDIS

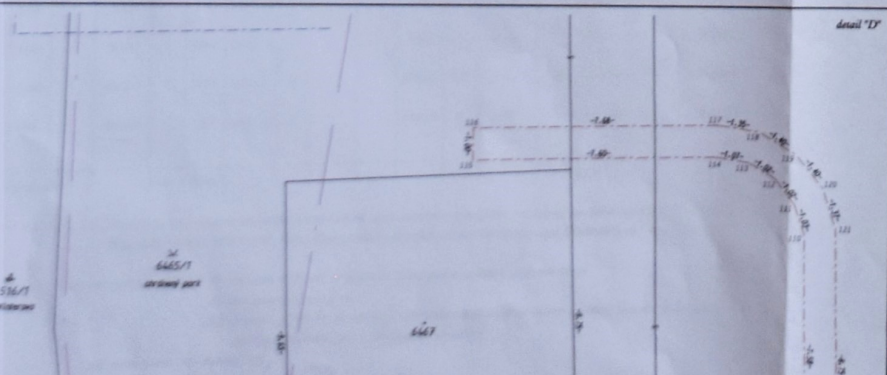
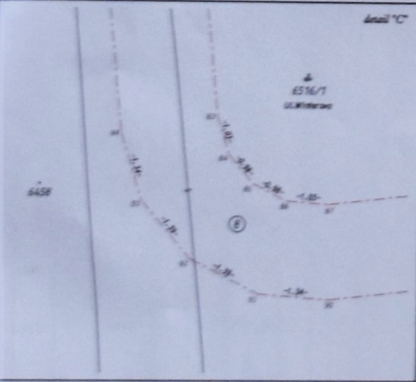
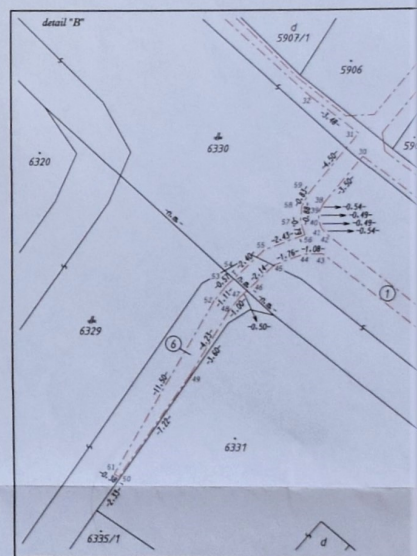

Pôvodná žiadosť



SPLOPLATNENÉ  
PODĽA ZÁKONA  
č. 145/1995 Z. z.

Geometrický plán je podkladom na právne úkony, keď údaje doterajšieho stavu výkazu výmer sú zhodné s údajmi platných výpisov z katastra nehnuteľnosti

Vyhoviteľ  Hviezdoslavova 894/30, 922 03 Vrbové IČO: 36 254 444 tel/fax: 033/7792819 mt: 0905475236 www.geodone.sk	Kraj <b>TRNAVSKÝ</b>	Okres <b>PIEŠŤANY</b>	Obec <b>PIEŠŤANY</b>
	Kat. územie <b>PIEŠŤANY</b>	Číslo plánu <b>368 / 2020</b>	Mapový list č. <b>Piešťany 6 - 8 / 22</b>
<b>GEOMETRICKÝ PLÁN</b> na zriadenie vecného bremena ochranného pásma na p.č. 6330, 5906, 5905, 5904/2, 5904/1, 6329, 897/1, 6516/1 6465/1 a oddelenie pozemku p.č. 5904/4.			
Vyhotovil	Autorizačne overil		Úradne overil Meno: <b>Ing. Eva Gonová</b>
Dňa: <b>28.9.2021</b> Meno: <b>Zuzana Gacková</b>	Dňa: <b>29.9.2021</b> Meno: <b>Ing. Richard Bunčiak</b>	Dňa: <b>15-10-2021</b> Číslo: <b>G1-711/2021</b>	Úradne overené podľa § 9 zákona NR SR č.215/1995 Z.z. o geodézii a kartografii
Nové hranice boli v prírode označené <b>ochranným pásmom</b>	Náležitosťami a presnosťou zodpovedá predpisom		 Pečiatka a podpis
Záznam podrobného merania (meračský náčrt) č. <b>6296</b>	 Pečiatka a podpis		
Súradnice bodov označených číslami a ost. meračské údaje sú uložené vo všeobecnej dokumentácii			



Sad Andreja Kmet  
 № 6465/1  
 ul. Kmetov park

# VÝKAZ VÝMER

Doterajší stav					Zmeny					Nový stav					
Číslo			Výmera		Druh pozemku	Diel číslo	k parcele číslo	m <sup>2</sup>	od parcely číslo	m <sup>2</sup>	Číslo parcely	Výmera		Druh pozemku kód	Vlastník, (Iná oprav. osoba) adresa, (sídlo)
PK vložky	parcely		ha	m <sup>2</sup>								ha	m <sup>2</sup>		
LV	PK	KN													
<i>Stav právny je totožný s registrom C KN</i>															
5700		6330		2419	zast.pl.	1			6330	220	6330		2419	zast.pl. 22	<i>Doterajší</i>
2856		5906		188	zast.pl.	2			5906	13	5906		188	zast.pl. 15 10	<i>Doterajší</i>
1703		5905		207	zast.pl.	3			5905	13	5905		207	zast.pl. 15 10	<i>Doterajší</i>
5566		5904/2		930	zast.pl.	4			5904/2	15	5904/2		930	zast.pl. 15 10	<i>Doterajší</i>
5710		5904/1		507	zast.pl.	5			5904/1	7	5904/1		469	zast.pl. 18	<i>Doterajší</i>
											5904/4		38	zast.pl. 18	<i>Doterajší</i>
5700		6329		2121	zast.pl.	6			6329	11	6329		2121	zast.pl. 22	<i>Doterajší</i>
5700		897/1	2	7067	zast.pl.	7			897/1	28	897/1	2	7067	zast.pl. 22	<i>Doterajší</i>
5700		6516/1	1	3114	zast.pl.	8			6516/1	125	6516/1	1	3114	zast.pl. 22	<i>Doterajší</i>
5700		6465/1	11	1767	zast.pl.	9			6465/1	41	6465/1	11	1767	zast.pl. 22	<i>Doterajší</i>
Spolu:				15	8320					473			15	8320	

*P o z n á m k a : Zriaďuje sa vecné bremeno ochranného pásma (VN, NN elektr. vedenia) vo vyznačenom rozsahu na parcelách registra C KN č. 6330, 5906, 5905, 5904/2, 5904/1, 6329, 897/1, 6516/1, 6465/1 v prospech vlastníka Inžinierskych sieti Západoslovenskej distribučnej a.s.*

*L e g e n d a : kód spôsobu využívania 15 - Pozemok, na ktorom je postavená bytová budova označená súpisným číslom*

*18 - Pozemok, na ktorom je dvor*

*22 - Pozemok, na ktorom je postavená Inžinierska stavba - cestná, miestna a účelová komunikácia, lesná cesta, poľná cesta, chodník, nekryté parkoviisko a ich súčasť*

*kód druhu stavby 10 - Rodinný dom*