







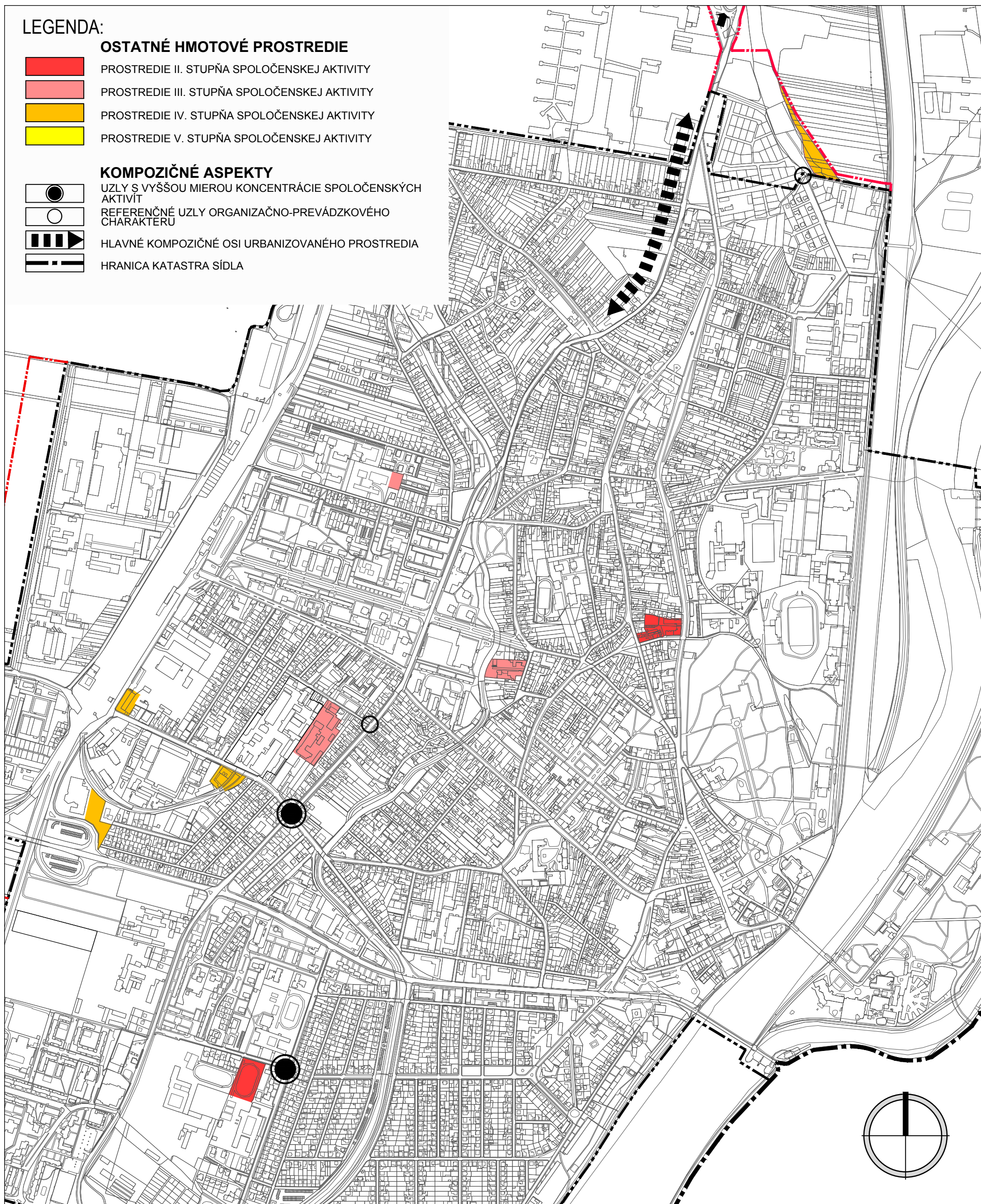


**LEGENDA:****OSTATNÉ HMOTOVÉ PROSTREDIE**

-  PROSTREDIE II. STUPŇA SPOLOČENSKEJ AKTIVITY
-  PROSTREDIE III. STUPŇA SPOLOČENSKEJ AKTIVITY
-  PROSTREDIE IV. STUPŇA SPOLOČENSKEJ AKTIVITY
-  PROSTREDIE V. STUPŇA SPOLOČENSKEJ AKTIVITY

**KOMPOZIČNÉ ASPEKTY**

-  UZLY S VYŠŠOU MIEROU KONCENTRÁCIE SPOLOČENSKÝCH AKTIVÍT
-  REFERENČNÉ UZLY ORGANIZAČNO-PREVÁDZKOVÉHO CHARAKTERU
-  HLAVNÉ KOMPOZIČNÉ OSI URBANIZOVANÉHO PROSTREDIA
-  HRANICA KATASTRA SÍDLA



Schvaľovacia doložka :

Zmeny a doplnky č.12 Územného plánu mesta Piešťany  
schválilo Mestské zastupiteľstvo mesta Piešťany  
uznesením č.113/2021 zo dňa 4.11.2021

Mgr. Peter Jančovič, PhD.  
primátor mesta

## ÚZEMNÝ PLÁN MESTA PIEŠŤANY - ZMENY A DOPLNKY Č.12

OBSTARÁVATEL: MESTO PIEŠŤANY  
 SPRACOVATEĽ ÚPN (1998): ING. J. HLADKÝ, CSc., ING. ARCH. M.ARPÁŠ  
 SPRACOVATEĽ ZaD Č.12 ÚPN: ATELIÉR OLYMPIA, spol.s.r.o., WOLKROVA 4  
 851 01 BRATISLAVA, e-mail:office@atelierolympia.eu  
 HLAVNÝ RIEŠITEĽ: ING. ARCH. EVA ŽOLNAYOVÁ  
 OBSAH VÝKRESU:

**PRIESTOROVÁ KOMPOZÍCIA MESTA**  
 MIERKA: 1:10 000 **č.v.6/1-ZD12** DÁTUM: 11/2021