















LEGENDA:

-  HRANICE KATASTRÁLNEHO ÚZEMIA
-  HRANICA ZASTAVANÉHO ÚZEMIA K 1.1.1990 / NÁVRH
-  VODNÝ TOK
-  HRANICA BONITOVANEJ PÔDNO - EKOLOGICKEJ JEDNOTKY (BPEJ)
-  0103003/3 KÓD BPEJ / TRIEDA KVALITY PÔDY
-  0119002/1 NAJKVALITNEJŠIA POĽNOHOSPODÁRSKA PÔDA V k.ú. MESTA PIEŠŤANY (NARIADENIE VLÁDY SR č.58/2013 Z.z.)
-  ZÁHRADA
-  ORNÁ PÔDA
-  ZÁVLAHA
-  ZÁVLAHOVÁ RÚROVÁ SIETĚ
-  ZÁVLAHOVÝ NÁHON
-  PRÍJAZDOVÁ KOMUNIKÁCIA K MELIORAČNÝM ZARIADENIAM
-  LOKALITY PREDPOKLADANÉHO ODŇATIJA POĽNOHOSPODÁRSKEJ PÔDY V RÁMCI ZMIEN A DOPLNKOV Č.12/2020
-  79 ČÍSLO LOKALITY PREDPOKLADANÉHO ODŇATIJA POĽNOHOSPODÁRSKEJ PÔDY

Schvaľovacia doložka :
 Zmeny a doplnky č.12 Územného plánu mesta Piešťany
 schválilo Mestské zastupiteľstvo mesta Piešťany
uznesením č.113/2021 zo dňa 4.11.2021.

Mgr. Peter Jančovič, PhD.
 primátor mesta

ÚZEMNÝ PLÁN MESTA PIEŠŤANY
 - ZMENY A DOPLNKY Č.12

OBSTARÁVATEĽ: **MESTO PIEŠŤANY**
 SPRACOVATEĽ ÚPN (1998): ING. J. HLADKÝ, CSc., ING. ARCH. M.ARPÁŠ
 SPRACOVATEĽ ZaD Č.12 ÚPN: ATELIÉR OLYMPIA, spol.s.r.o., WOLKROVA 4
 851 01 BRATISLAVA, e-mail:office@atelierolympia.eu
 HLAVNÝ RIEŠITEĽ: ING. ARCH. EVA ŽOLNAYOVÁ

OBSAH VÝKRESU:
PREDPOKLADANÉ ODŇATIE POĽNOHOSPODÁRSKEJ PÔDY
 MIERKA: 1:10 000 **č.v.18/3-ZD12** DÁTUM: 11/2021