











## LEGENDA

### A. HRANICE A LIMITY

-  HRANICE KATASTRÁLNEHO ÚZEMIA
-  HRANICE ZASTAVANÉHO ÚZEMIA - K 1.1.1990 / NÁVRH
-  OCHRANNÉ PÁSMO 1° PRÍRODNÝCH LIEČIVÝCH ZDROJOV V PIEŠŤANOCH
-  PRÍRODNÝ LIEČIVÝ ZDROJ

### B. FUNKČNÉ PLOCHY URBANIZOVANÉHO ÚZEMIA

- | STAV  | NÁVRH   |                                 |
|---|---|---------------------------------|
|  |  | PLOCHY ZMIEŠANÉ MESTSKÉ (ZM)    |
|  |  | PLOCHY VŠEOBECNÉHO BÝVANIA (BV) |
|  |  | OBČIANSKA VYBAVENOSŤ (SZ)       |

Schvaľovacia doložka :  
 Zmeny a doplnky č.12 Územného plánu mesta Piešťany  
 schválilo Mestské zastupiteľstvo mesta Piešťany  
 uznesením č. 113/2021 zo dňa 4.11.2021

PeterJančovič, PhD.  
 primátor mesta

## ÚZEMNÝ PLÁN MESTA PIEŠŤANY - ZMENY A DOPLNKY Č.12

OBSTARÁVATEL:	MESTO PIEŠŤANY
SPRACOVATEĽ ÚPN (1998):	ING. J. HLADKÝ, CSc., ING. ARCH. M.ARPÁŠ
SPRACOVATEĽ ZaD Č.12 ÚPN:	ATELIÉR OLYMPIA, spol.s.r.o., WOLKROVA 4 851 01 BRATISLAVA, e-mail:office@atelierolympia.eu
HLAVNÝ RIEŠITEL:	ING. ARCH. EVA ŽOLNAYOVÁ

OBSAH VÝKRESU: **FUNKČNÉ VYUŽITIE PLÔCH MESTA**

MIERKA: 1:5 000 **č.v. 9/2-ZD12** DÁTUM: 11/2021