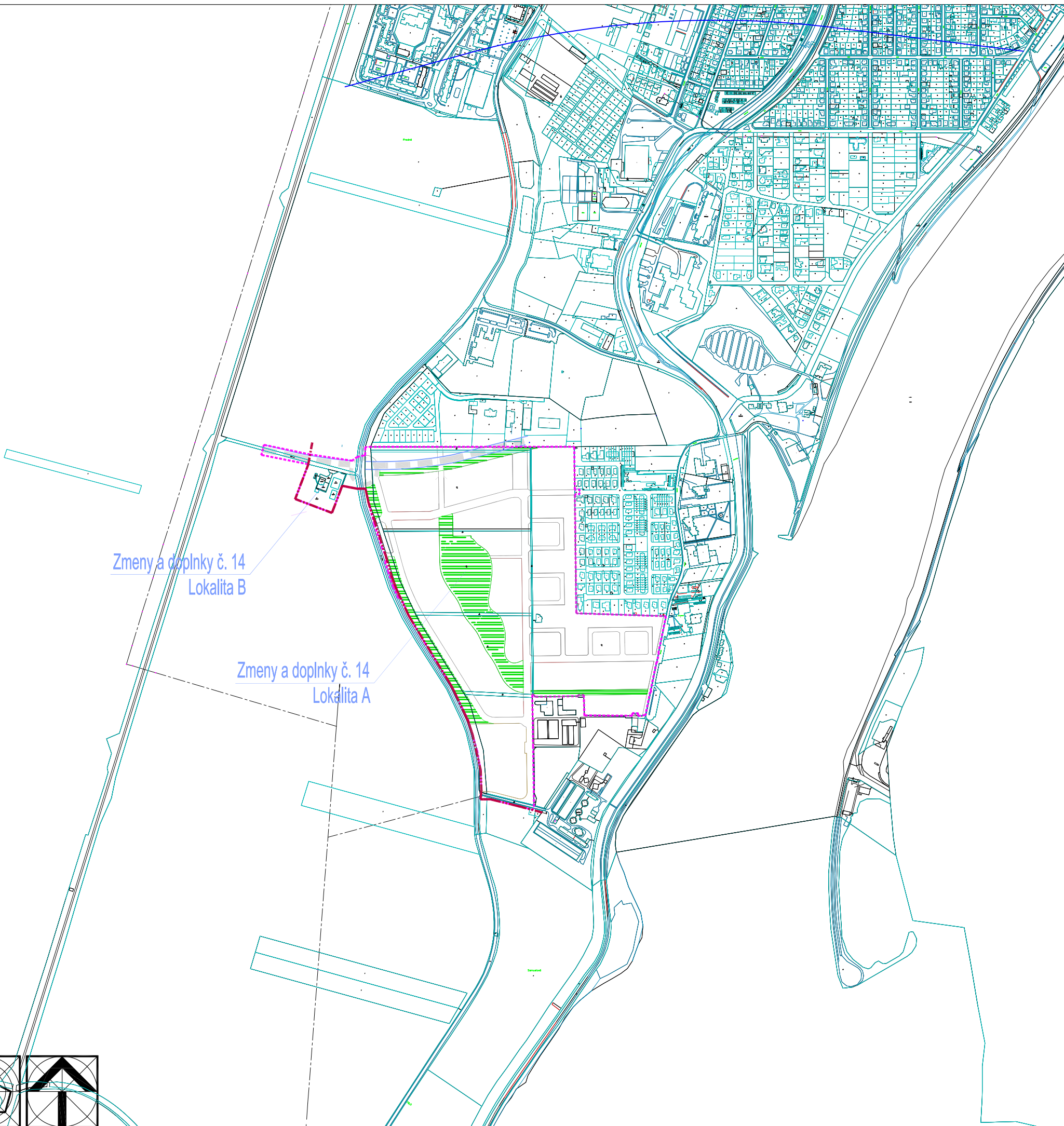




ÚPN MESTA PIEŠŤANY V ZNENÍ NESKORŠÍCH ZMIEN A DOPLNKOV ZMENY A DOPLNKY Č. 14




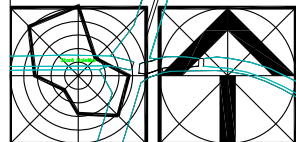
Zmeny a doplnky č. 14
Lokalita B

Zmeny a doplnky č. 14
Lokalita A

Zmeny a doplnky ÚPN mesta Piešťany č. 14

- - - - - Vymedzenie územia Zmien a doplnkov č. 14
- - - - - Hranica rozšírenia zastavaného územia mesta
- ▬▬▬▬▬ Ostatné plochy v intraviláne s ekostabilizačnou funkciou - navrhované

Spracovateľ ÚPN (1998): Ing. J. Hladký, CSc., Ing. arch. M. Arpáš
Mapový podklad: Katastrálna mapa - stav k 1.1.2022



Ateliér architektúry, urbanizmu a územného plánovania Vajnorská 98/J, 831 04 Bratislava Tel.: 0905 628 155 e-mail: zibrin.ekopolis@chello.sk			
Názov úlohy:	ÚPN mesta Piešťany v znení neskorších zmien a doplnkov Zmeny a doplnky č. 14 Lokalita A - Mestská polyfunkčná zóna Nová Lodenica Lokalita B - Podnikateľská zóna Bratislavská cesta - Hláska		
Obstarávateľ:	Mesto Piešťany, Mestský úrad, Nám. SNP 1475/3, Piešťany	Dátum:	06/2022
Spracovateľ:	Ing. arch. Peter Zibrín, PhD.		
Názov výkresu:	Návrh miestneho územného systému ekologickej stability	NÁLOŽKA	Číslo výkresu: 17 Mierka: 1:10 000