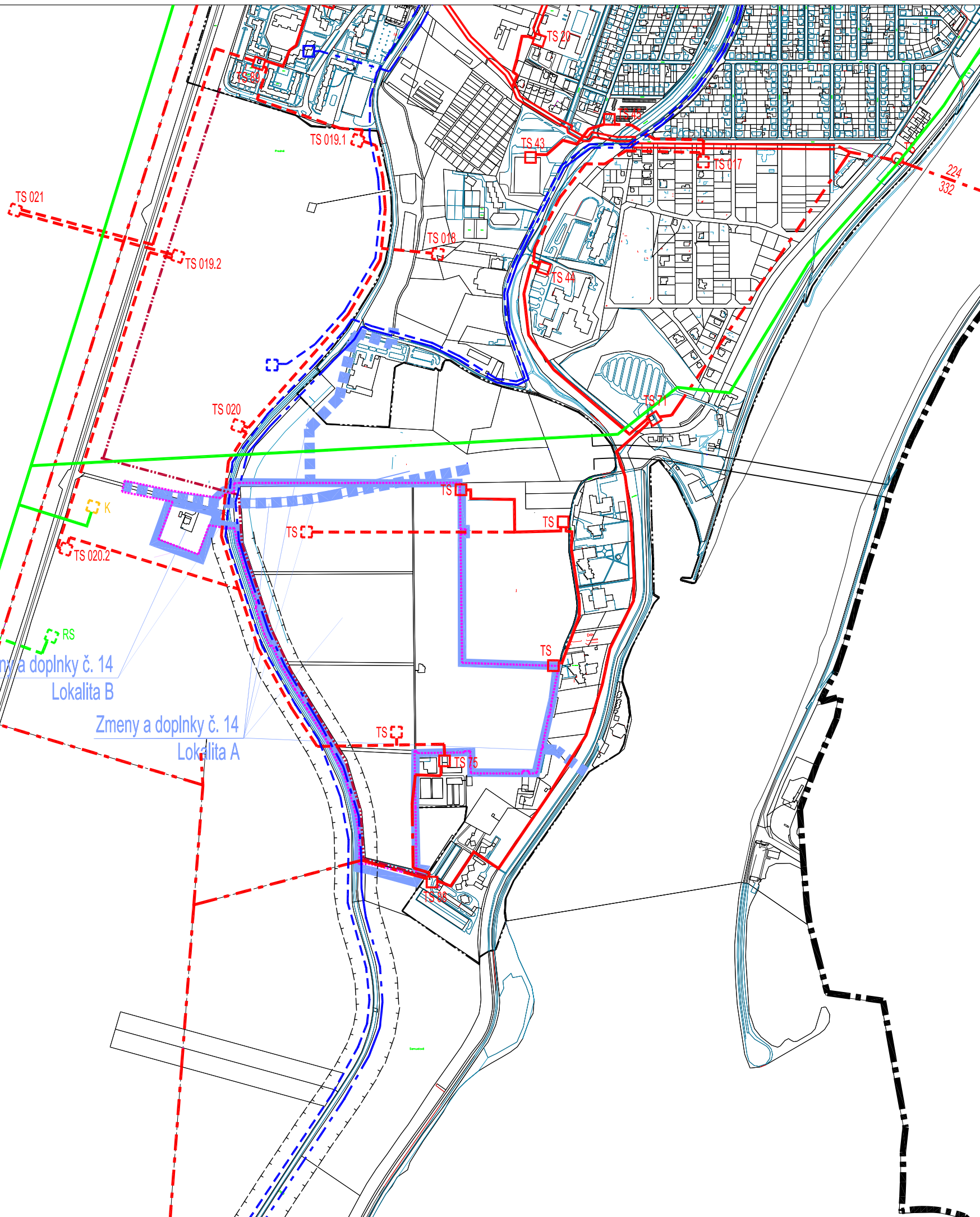





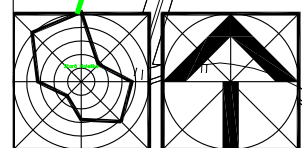
ÚPN MESTA PIEŠŤANY V ZNENÍ NESKORSÍCH ZMIEN A DOPLNKOV Č. 1 - 12 VYMEDZENIE LOKALÍT ZMIEN A DOPLNKOV Č. 14



	Hranice katastrálneho územia
	Hranice zastavaného územia k 1.1.1990
	Hranica rozšírenia zastavaného územia mesta
Elektrifikácia a spoje	
	Elektrické vedenie 22 kV vonkajšie (stav)
	Elektrické vedenie 22 kV káblové (stav)
	Elektrické vedenie 22 kV káblové (návrh)
	TS
	TS
	TS
	Telefónna ústredňa (stav)
	Uložené káble (stav)
	Uložené káble (návrh)
	DK Diaľkový kábel
	DOK Diaľkový optický kábel
Plynofikácia a teplofikácia mesta	
	RS
	RS
	Rozvody plynu VTL (25 bar) - stav
	Rozvody plynu VTL (25 bar) - návrh
	K

Zmeny a doplnky ÚPN mesta Piešťany č. 14	
	Vymedzenie lokalít Zmien a doplnkov č. 14 - plošné
	Vymedzenie lokalít Zmien a doplnkov č. 14 - líniové
Lokalita A	Mestská polyfunkčná zóna Nová Lodenica
Lokalita B	Podnikateľská zóna Bratislavská cesta - Hláska

Spracovateľ ÚPN (1998): Ing. J. Hladký, CSc., Ing. arch. M. Arpáš



Ateliér architektúry, urbanizmu a územného plánovania Vajnorská 98/J, 831 04 Bratislava Tel.: 0905 628 155 e-mail: zibrin.ekopolis@chello.sk	
Názov úlohy:	ÚPN mesta Piešťany v znení neskorších zmien a doplnkov č. 1 - 12 Vymedzenie lokalít Zmien a doplnkov č. 14 Lokalita A - Mestská polyfunkčná zóna Nová Lodenica Lokalita B - Podnikateľská zóna Bratislavská cesta - Hláska
Obstarávateľ:	Mesto Piešťany, Mestský úrad, Nám. SNP 1475/3, Piešťany
Spracovateľ:	Ing. arch. Peter Zibrín, PhD.
Názov výkresu:	Elektrifikácia a spoje Plynofikácia a teplofikácia mesta
Číslo výkresu: 14	Číslo výkresu: 15
Mierka: 1:10 000	
Dátum: 06/2022	