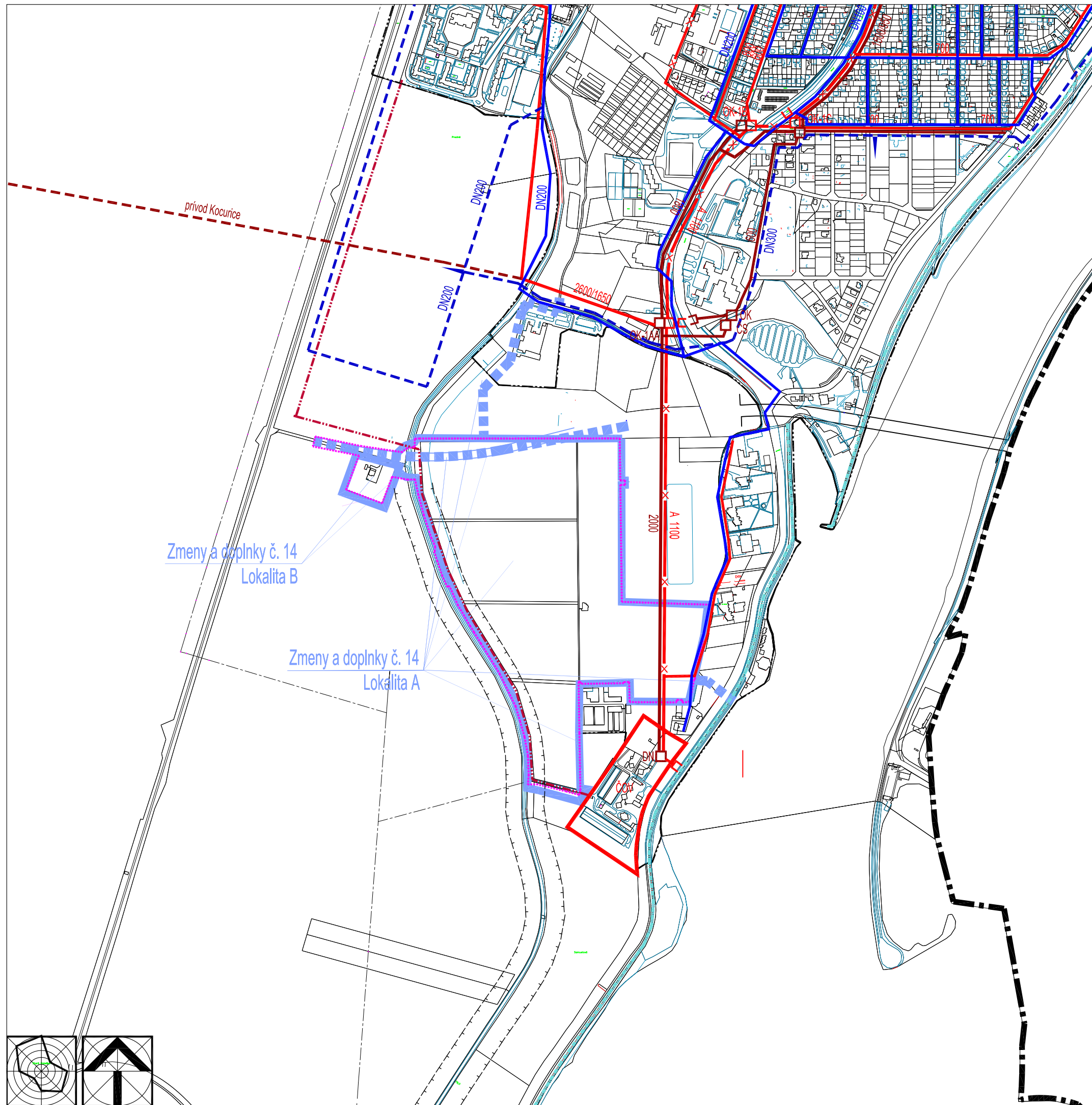




ÚPN MESTA PIEŠŤANY V ZNENÍ NESKORSÍCH ZMIEN A DOPLNKOV Č. 1 - 12 ZMENY A DOPLNKY Č. 14



Zmeny a doplnky č. 14
Lokalita B


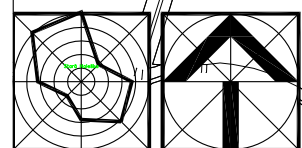
Zmeny a doplnky č. 14
Lokalita A

	Hranice katastrálneho územia
	Hranice zastavaného územia k 1.1.1990
	Hranica rozšírenia zastavaného územia mesta
Zásobovanie mesta pitnou vodou	
	Vodovodná sieť
	Navrhované potrubia
Odkanalizovanie mesta	
	Hlavný zberač kapacitne vyhovujúci
	Hlavný zberač preťažený nad 35%
	ČOV Areal čistiarne odpadových vôd
	Kanalizácia na rekonštrukciu - starý profil
	Kanalizácia na rekonštrukciu - nový profil
	Odfahčovacia komora
	Výusť kanalizačná
	Stoková sieť
	Navrhovaná splašková kanalizácia
	Navrhovaná dažďová nádrž
	Navrhovaná čerpačná stanica splaškových vôd
	Navrhovaná odľahčovacia komora na rekonštrukciu
	Hrádza

Zmeny a doplnky ÚPN mesta Piešťany č. 14

	Vymedzenie lokalít Zmien a doplnkov č. 14 - plošné
	Vymedzenie lokalít Zmien a doplnkov č. 14 - líniové
Lokalita A	Mestská polyfunkčná zóna Nová Lodenica
Lokalita B	Podnikateľská zóna Bratislavská cesta - Hláska

Spracovateľ ÚPN (1998): Ing. J. Hladký, CSc., Ing. arch. M. Arpáš



Ateliér architektúry, urbanizmu a územného plánovania Vajnorská 98/J, 831 04 Bratislava Tel.: 0905 628 155 e-mail: zibrin.ekopolis@chello.sk	
Názov úlohy:	ÚPN mesta Piešťany v znení neskorších zmien a doplnkov č. 1 - 12 Vymedzenie lokalít Zmien a doplnkov č. 14 Lokalita A - Mestská polyfunkčná zóna Nová Lodenica Lokalita B - Podnikateľská zóna Bratislavská cesta - Hláska
Obstarávateľ:	Mesto Piešťany, Mestský úrad, Nám. SNP 1475/3, Piešťany
Spracovateľ:	Ing. arch. Peter Zibrín, PhD.
Názov výkresu:	Zásobovanie mesta pitnou vodou Odkanalizovanie mesta
Číslo výkresu: 12	Číslo výkresu: 13
Mierka: 1:10 000	
Dátum: 06/2022	