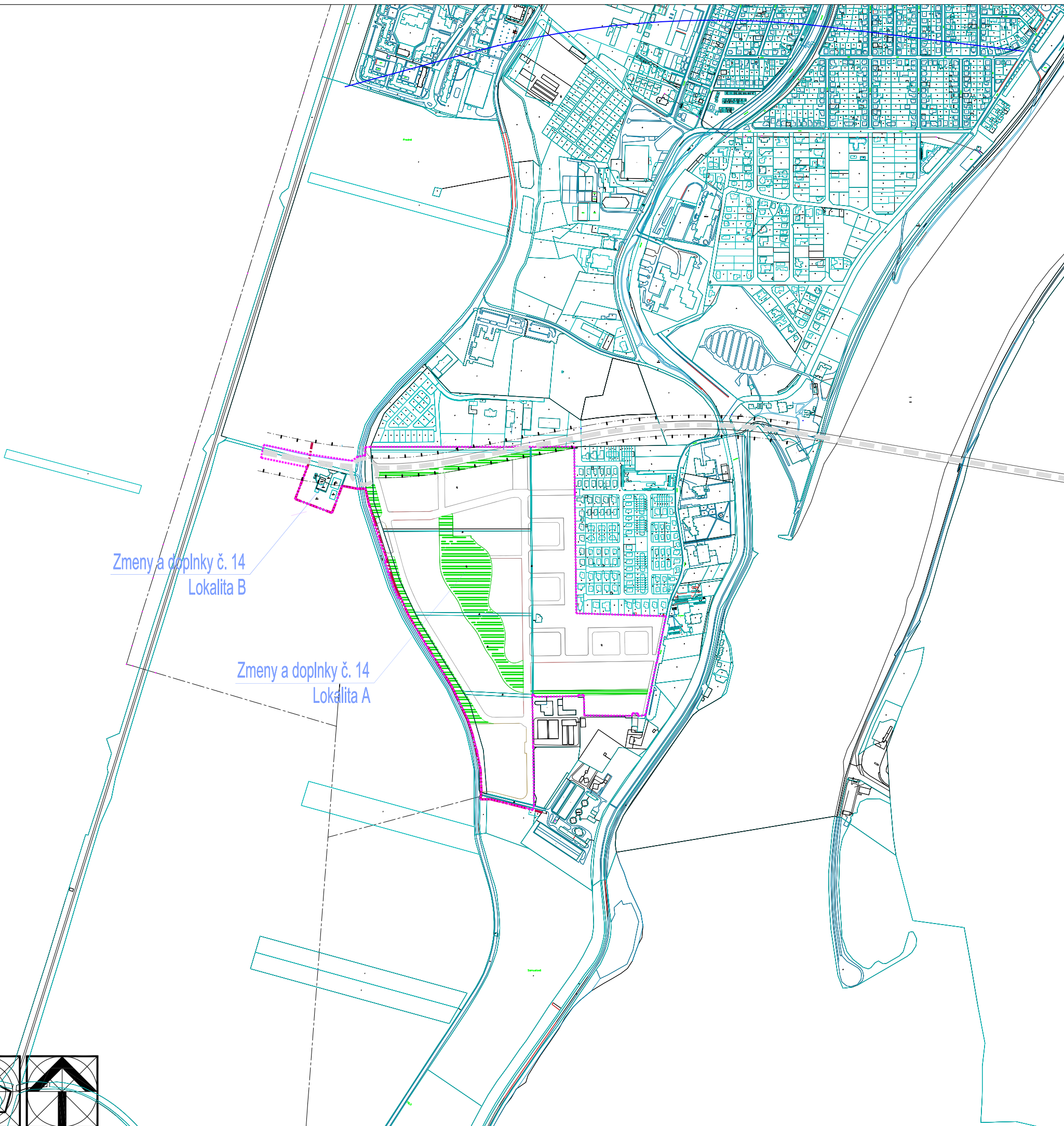




# ÚPN MESTA PIEŠŤANY V ZNENÍ NESKORŠÍCH ZMIEN A DOPLNKOV ZMENY A DOPLNKY Č. 14




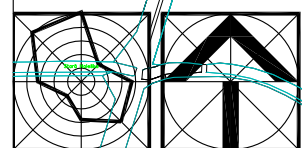
## Zmeny a doplnky ÚPN mesta Piešťany č. 14

	Vymedzenie územia Zmien a doplnkov č. 14
	Hranica rozšírenia zastavaného územia mesta
	Ostatné plochy v intraviláne s ekostabilizačnou funkciou - navrhované

Zmeny a doplnky č. 14  
Lokalita B

Zmeny a doplnky č. 14  
Lokalita A

Mestské zastupiteľstvo mesta Piešťany	
Schvalovacia doložka: Územný plán mesta Piešťany Zmeny a doplnky č. 14	
bol schválený v mestskom zastupiteľstve uznesením č. 78/2023 dňa 29.06.2023 VZN č. 10/2023	
Mgr. Peter Jančovič, PhD. primátor mesta	



Ateliér architektúry, urbanizmu a územného plánovania Vajnorská 98/J, 831 04 Bratislava Tel.: 0905 628 155 e-mail: zibrin.ekopolis@chello.sk	
Názov úlohy:	ÚPN mesta Piešťany v znení neskorších zmien a doplnkov Zmeny a doplnky č. 14 Lokalita A - Mestská polyfunkčná zóna Nová Lodenica Lokalita B - Podnikateľská zóna Bratislavská cesta - Hláska
Obstarávateľ:	Mesto Piešťany, Mestský úrad, Nám. SNP 1475/3, Piešťany
Spracovateľ:	Ing.arch Peter Zibrín, PhD.
Názov výkresu:	Návrh miestneho územného systému ekologickej stability
NÁLOŽKA	Číslo výkresu: 17 Mierka: 1:10 000
ČISTOPIS	Dátum: 05/2023