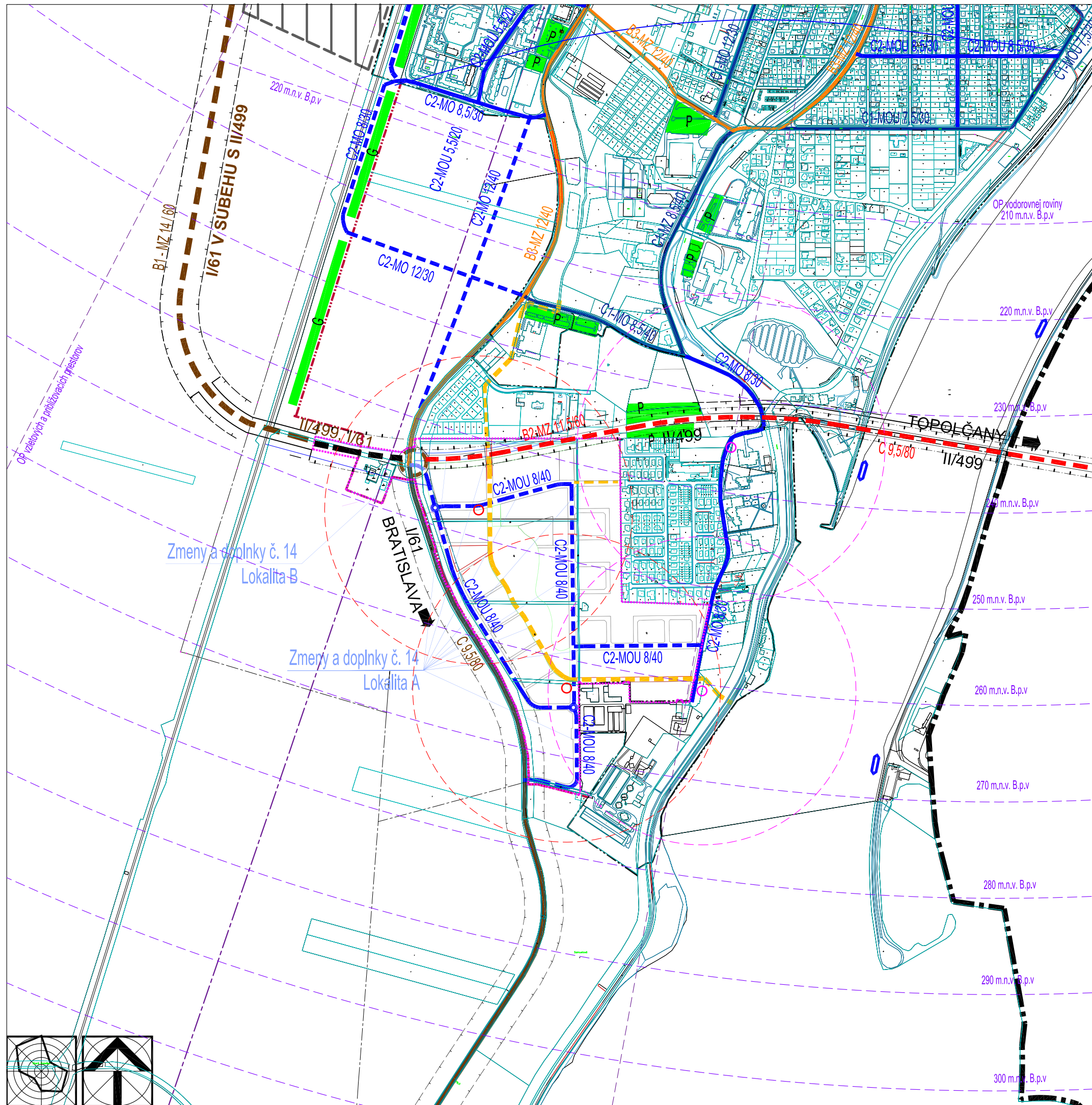




ÚPN MESTA PIEŠŤANY V ZNENÍ NESKORŠÍCH ZMIEN A DOPLNKOV ZMENY A DOPLNKY Č 14

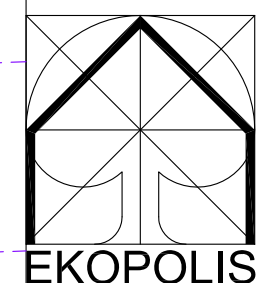
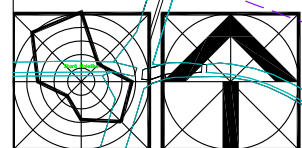


Stav	Návrh	
		Hranice katastrálneho územia
		Hranice zastavaného územia k 1.1.1990
		Hranica rozšírenia zastavaného územia mesta
Komunikácie základného komunikačného systému		
		B1 - Hlavná zberná komunikácia, cesta I. triedy
		B2 - Mestská trieda, cesta II. triedy
		B3 - Zberno-obslužná komunikácia
		B3 - Zberno-obslužná komunikácia - výhľad
Komunikácie doplnkového komunikačného systému		
		C1 - Hlavná obslužná komunikácia, obchodná ulica
		C2 - Obslužná komunikácia s parkovaním
		C3 - Obslužná prístupová komunikácia
		PG/ZPP Parkovacie garáže / záchytné parkoviská / parkovacie plochy
		Ochranné pásma letiska
		Osobná lodná doprava - prístavné mólo
		Ostatné ochranné pásma
		Nové územia infraštruktúry
		Územia infraštruktúry - výhľad

Zmeny a doplnky ÚPN mesta Piešťany č. 14

Stav	Návrh do r. 2035	
		Vymedzenie územia Zmien a doplnkov č. 14
		Hranica rozšírenia zastavaného územia mesta
Komunikácie základného komunikačného systému		
		B1 - Hlavná zberná komunikácia, cesta I. triedy
		B2 - Cesta II. triedy
		Okružná križovatka ciest I. a II. triedy
		Ochranné pásma ciest I. a II. triedy
Komunikácie doplnkového komunikačného systému		
		C2 - Obslužná komunikácia s parkovaním
		Obslužná komunikácia C2 - úsek do doby vybudovania južného obchvatu
		Obslužné komunikácie C3
		D1 - Pešia zóna a pešia ulica, obytná ulica
		Pešia + kondičná trasa + cyklotrasa
		Združená komunikácia pre chodcov a cyklistov
Mestská autobusová doprava (MAD)		
		Zastávky MAD
		Izochróma zastávok MAD (400 m)

Spracovateľ ÚPN (1998): Ing. J. Hladký, CSc., Ing. arch. M. Arpáš
Mapový podklad: Katastrálna mapa - stav k 1.1.2022



Ateliér architektúry, urbanizmu a územného plánovania Vajnorská 98/J, 831 04 Bratislava Tel.: 0905 628 155 e-mail: zibrin.ekopolis@chello.sk	
Názov úlohy:	ÚPN mesta Piešťany v znení neskorších zmien a doplnkov Zmeny a doplnky č. 14 Lokalita A - Mestská polyfunkčná zóna Nová Lodenica Lokalita B - Podnikateľská zóna Bratislavská cesta - Hláska
Obstarávateľ:	Mesto Piešťany, Mestský úrad, Nám. SNP 1475/3, Piešťany
Spracovateľ:	Ing. arch. Peter Zibrín, PhD.
Názov výkresu:	Dopravná infraštruktúra mesta
Číslo výkresu:	8
Mierka:	1:10 000
Dátum:	05/2023