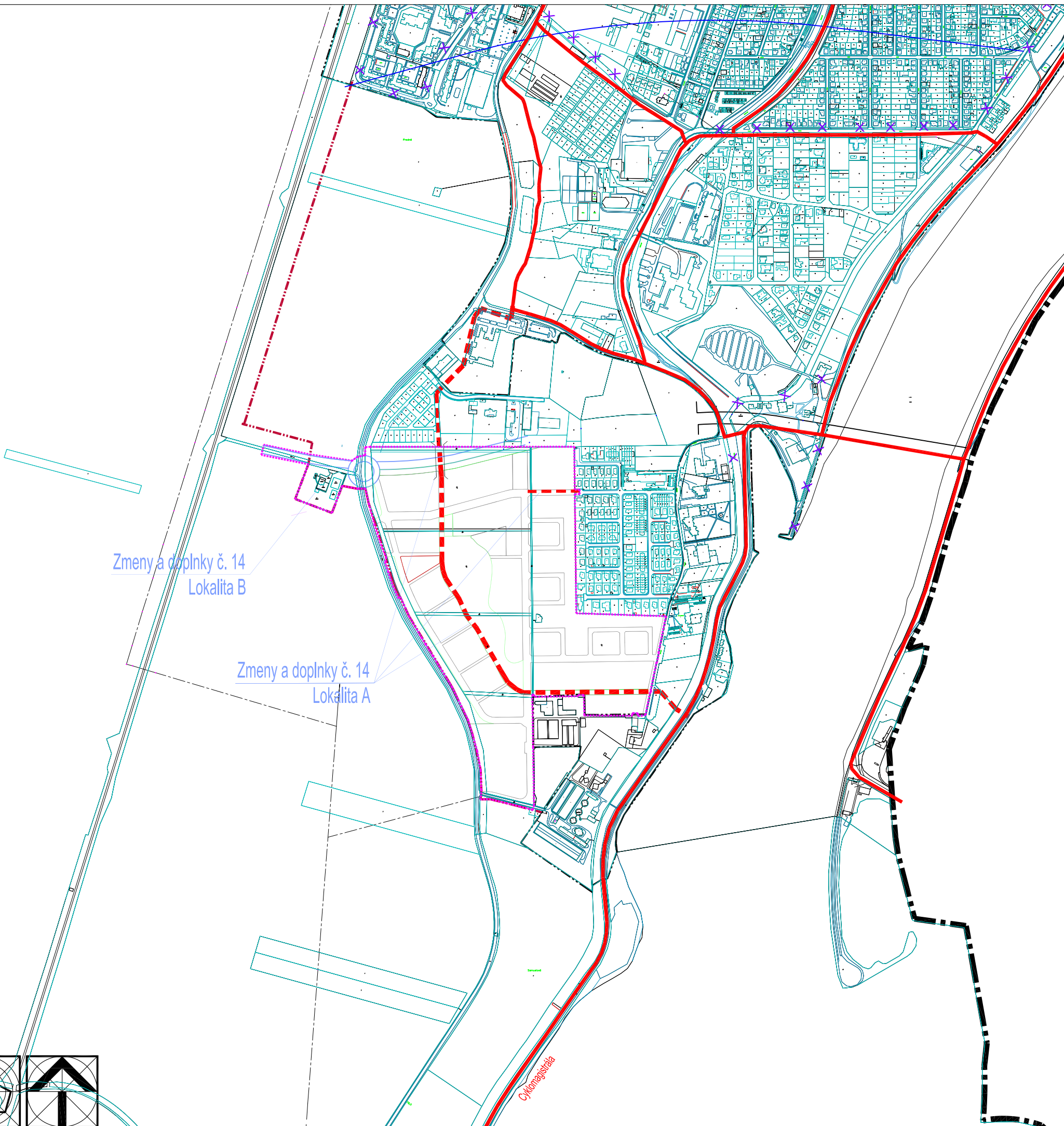




# ÚPN MESTA PIEŠŤANY V ZNENÍ NESKORŠÍCH ZMIEN A DOPLNKOV ZMENY A DOPLNKY Č 14


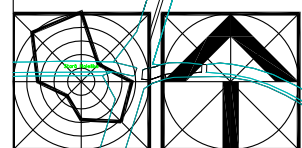


	Hranice katastrálneho územia
	Hranice zastavaného územia k 1.1.1990
	Hranica rozšírenia zastavaného územia mesta
	D2 - Hlavné cyklistické komunikácie - územné vymedzenie
	Hlavné pešie ťahy a komunikácie
	Zrušenie cyklistických trás

## Zmeny a doplnky ÚPN mesta Piešťany č. 14

Stav	Návrh do r. 2035
	Vymedzenie územia Zmien a doplnkov č. 14
	Hranica rozšírenia zastavaného územia mesta
	Pešia + kondičná trasa + cyklotrasa
	Pešia + kondičná trasa + cyklotrasa - mimoúrovňová
	Združená komunikácia pre chodcov a cyklistov

Spracovateľ ÚPN (1998): Ing. J. Hladký, CSc., Ing. arch. M. Arpáš  
Mapový podklad: Katastrálna mapa - stav k 1.1.2022



Ateliér architektúry, urbanizmu a územného plánovania Vajnorská 98/J, 831 04 Bratislava Tel.: 0905 628 155 e-mail: zibrin.ekopolis@chello.sk	
Názov úlohy:	ÚPN mesta Piešťany v znení neskorších zmien a doplnkov Zmeny a doplnky č. 14 Lokalita A - Mestská polyfunkčná zóna Nová Lodenica Lokalita B - Podnikateľská zóna Bratislavská cesta - Hláska
Obstarávateľ:	Mesto Piešťany, Mestský úrad, Nám. SNP 1475/3, Piešťany
Spracovateľ:	Ing. arch. Peter Zibrín, PhD.
Názov výkresu:	Nemotoristická - cyklistická a pešia doprava   Číslo výkresu: 11   Mierka: 1:10 000
Dátum:	06/2022