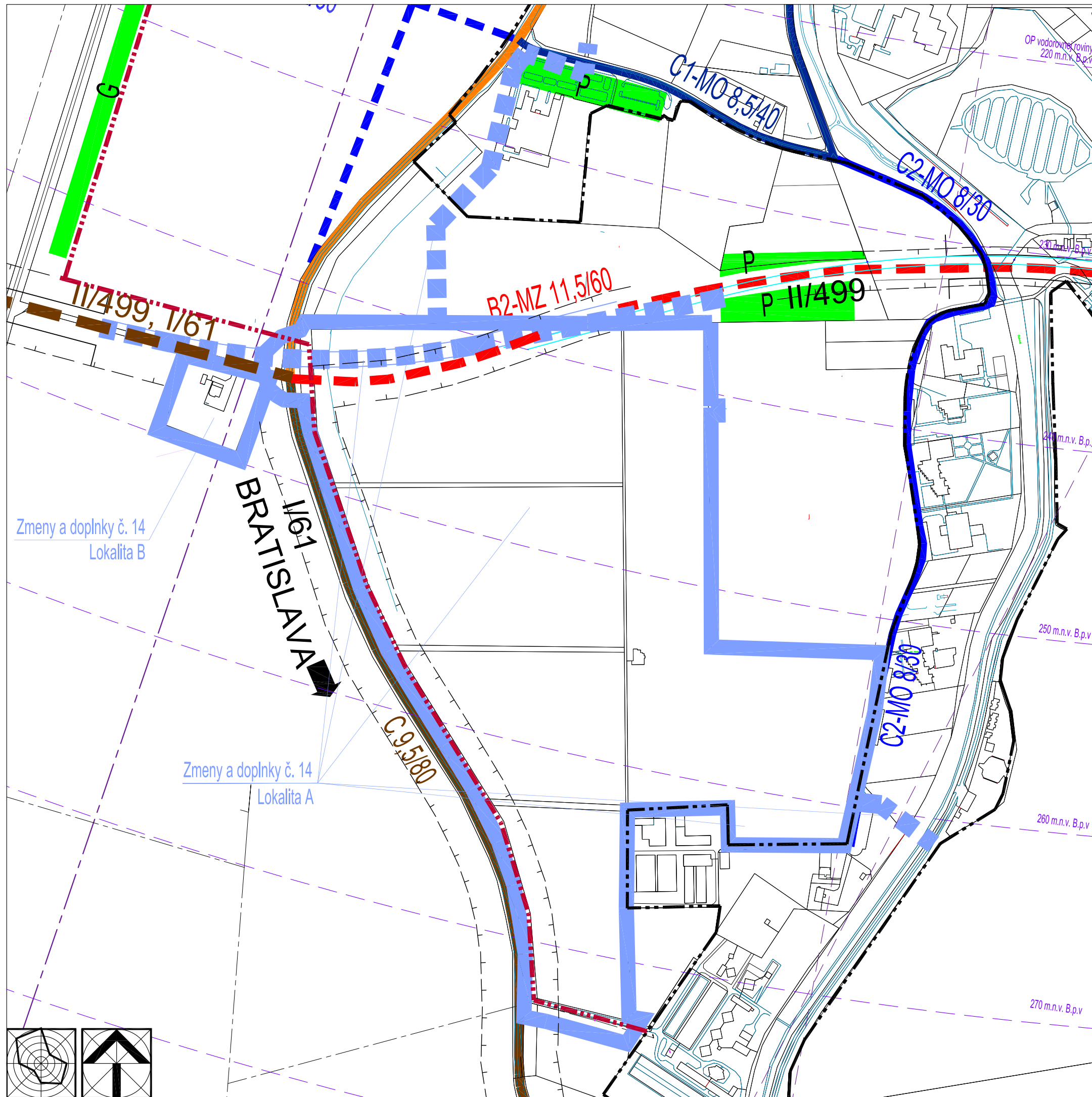




ÚPN MESTA PIEŠŤANY V ZNENÍ NESKORŠÍCH ZMIEN A DOPLNKOV Č. 1 - 12 VYMEDZENIE LOKALÍT ZMIEN A DOPLNKOV Č. 14



Stav	Návrh	
- - - - -		Hranice zastavaného územia k 1.1.1990
- . - . - .		Hranica rozšírenia zastavaného územia mesta
Komunikácie základného komunikačného systému		
		B1 - Hlavná zberná komunikácia, cesta I. triedy
		B2 - Mestská trieda, cesta II. triedy
		B3 - Zberno-obslužná komunikácia
Komunikácie doplnkového komunikačného systému		
		C1 - Hlavná obslužná komunikácia, obchodná ulica
		C2 - Obslužná komunikácia s parkovaním
		PG/ZP/P Parkovacie garáže / záchytné parkoviská ú parkovacie plochy
		Ochranné pásma letiska
		Osobná lodná doprava - prístavné mól
		Ostatné ochranné pásma


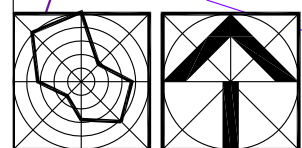
Zmeny a doplnky č. 14
Lokalita B

Zmeny a doplnky č. 14
Lokalita A

Zmeny a doplnky ÚPN mesta Piešťany č. 14

	Vymedzenie lokalít Zmien a doplnkov č. 14 - plošné
	Vymedzenie lokalít Zmien a doplnkov č. 14 - liniové
Lokalita A	Mestská polyfunkčná zóna Nová Lodenica
Lokalita B	Podnikateľská zóna Bratislavská cesta - Hláska

Spracovateľ ÚPN (1998): Ing. J. Hladký, CSc., Ing. arch. M. Arpáš



Ateliér architektúry, urbanizmu a územného plánovania Vajnorská 98/J, 831 04 Bratislava Tel.: 0905 628 155 e-mail: zibrin.ekopolis@chello.sk	
Názov úlohy:	ÚPN mesta Piešťany v znení neskorších zmien a doplnkov č. 1 - 12 Vymedzenie lokalít Zmien a doplnkov č. 14 Lokalita A - Mestská polyfunkčná zóna Nová Lodenica Lokalita B - Podnikateľská zóna Bratislavská cesta - Hláska
Obstarávateľ:	Mesto Piešťany, Mestský úrad, Nám. SNP 1475/3, Piešťany
Spracovateľ:	Ing. arch. Peter Zibrin, PhD.
Názov výkresu:	Dopravná infraštruktúra mesta
	Číslo výkresu: 10 Mierka: 1:5 000
	Dátum: 06/2022