

Názov materiálu: Riešenie usporiadania cyklistickej dopravy na ulici Pod Párovcami

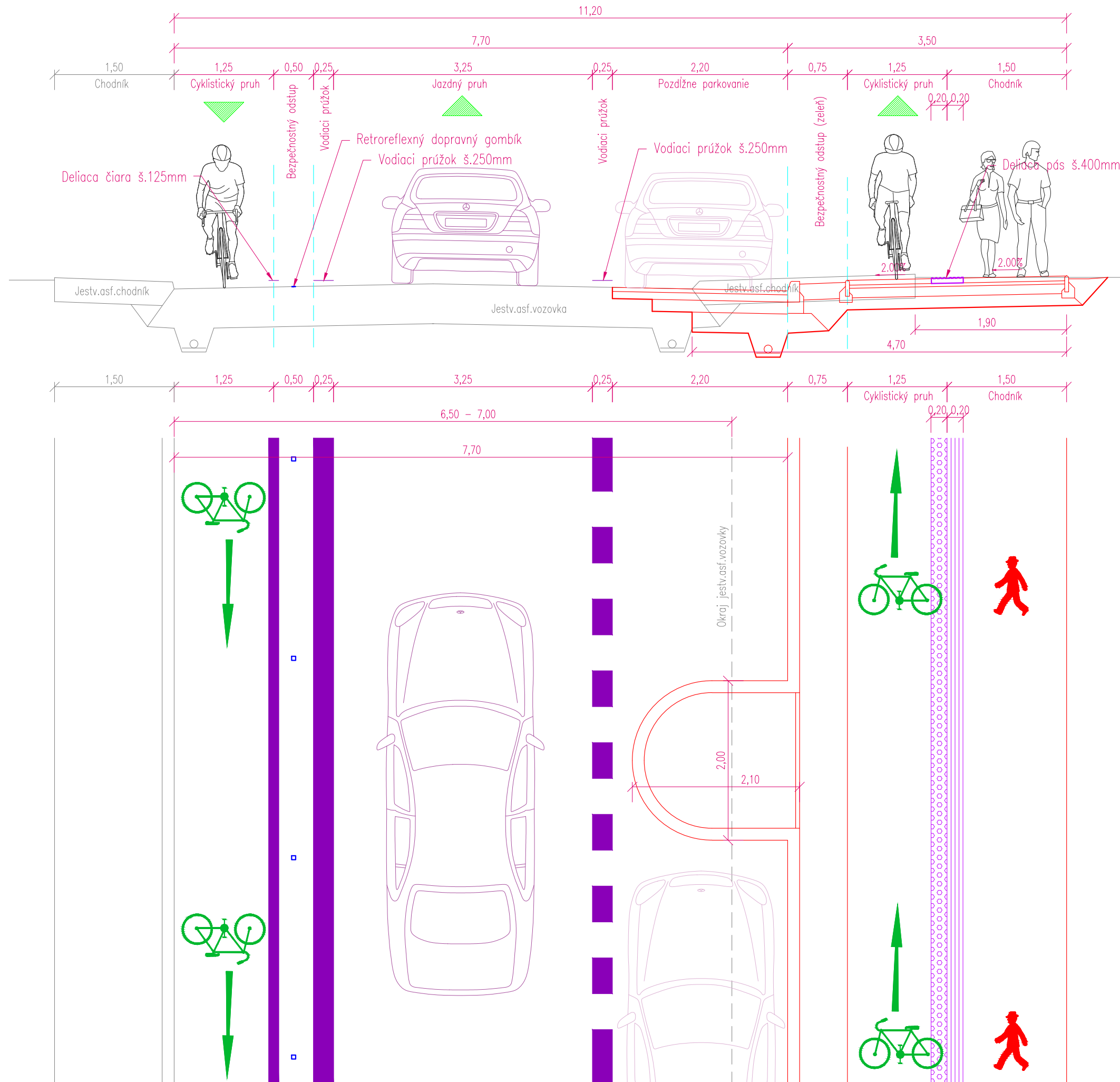
V súvislosti so spracovaním dokumentácie „Štúdia cyklotrás lokalita staré Piešťany“ ako časť riešeného územia predkladáme návrh riešenia problematiky cyklistickej dopravy na ulici Pod Párovcami v dvoch variantoch:

- Variant č.1 – riešenie pohybu cyklistov v tejto komunikácii je v smere do centra mesta - protismerným cyklistickým pruhom v rámci vozovky a z centra mesta samostatným jednosmerným cyklistickým chodníkom oddelením od chodníka pre peších deliacim pásom
- Variant č.2 – riešenie cyklistov v rámci existujúceho chodníka situovaného v mestskom parku, ktorý by bol určený pre cyklistov v oboch smeroch.

Variety riešenia usporiadania cyklistickej dopravy v danej komunikácii Vám v rozpracovanosti predkladáme na prerokovanie.

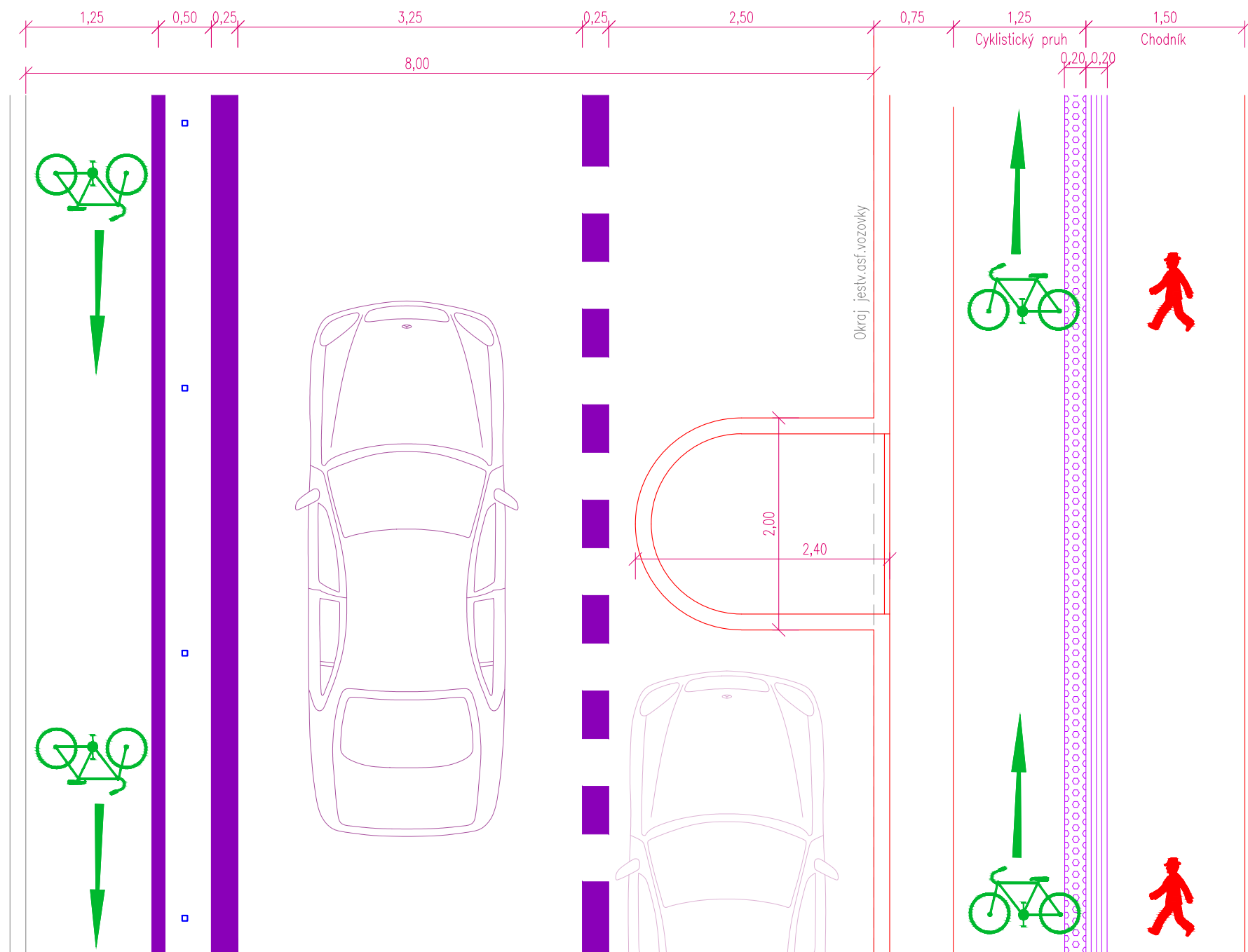
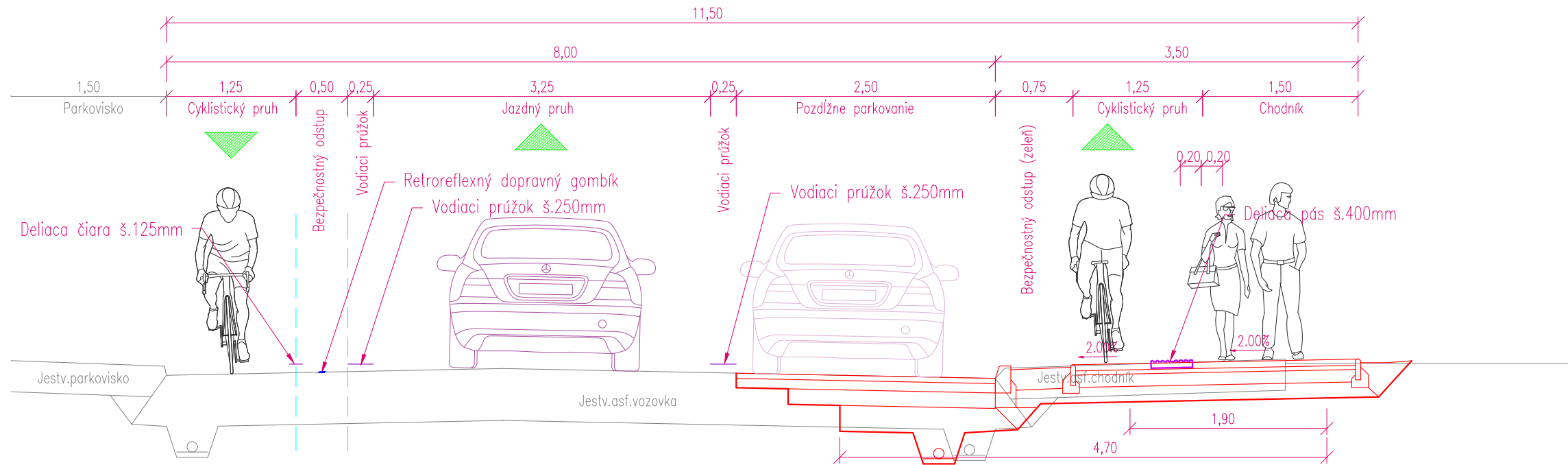
VARIANT 1

úsek pri kostole



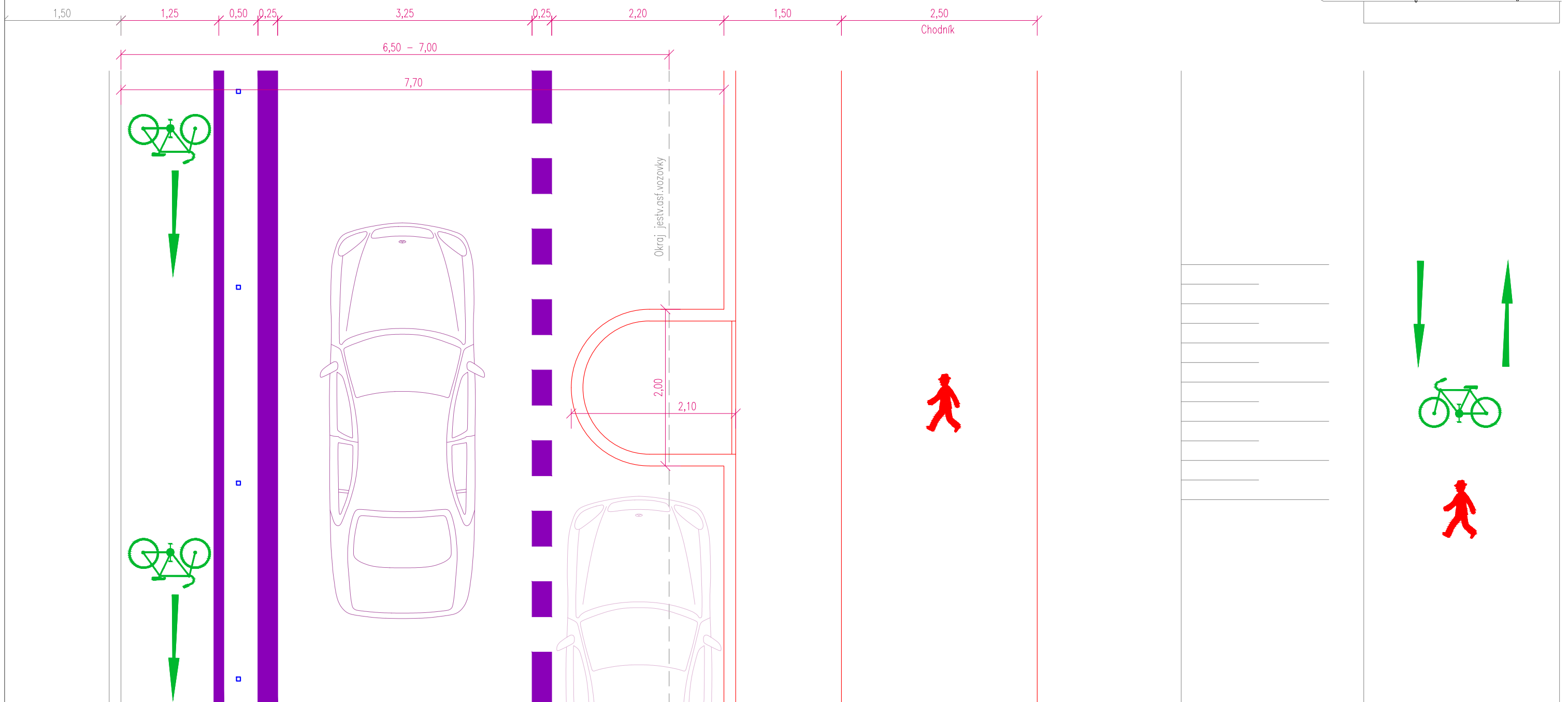
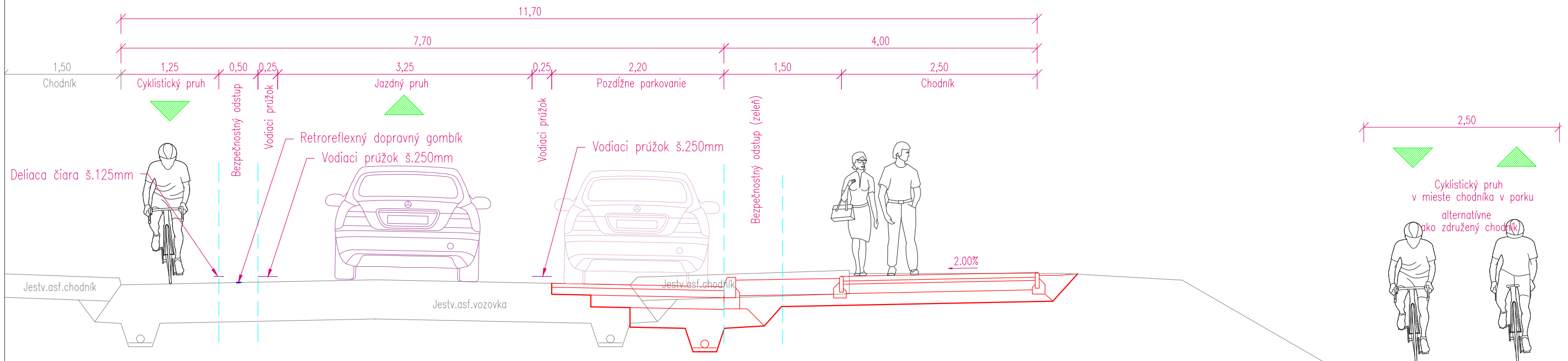
VARIANT 1

úsek po križovatku



VARIANT 2

úsek pri kostole



VARIANT 2

úsek po križovatku

