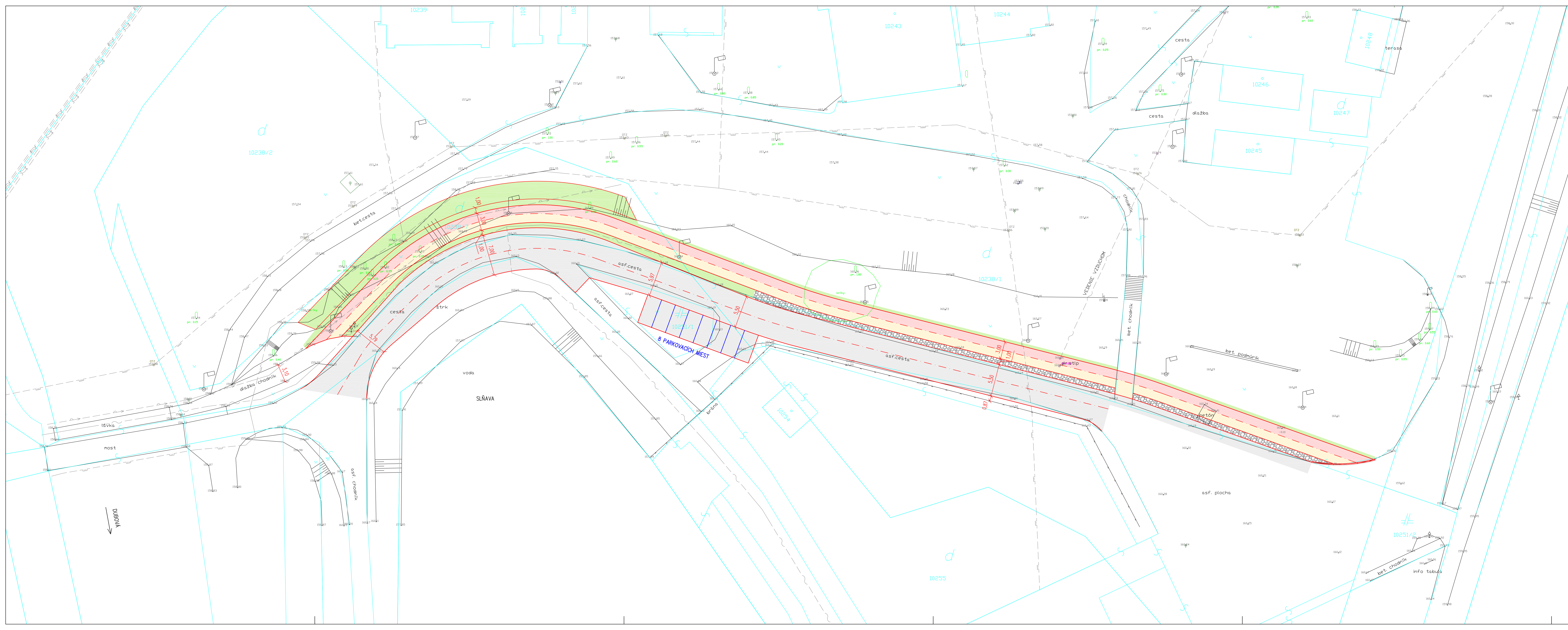


## **Názov materiálu: Prepojenie Lodenica – peší a cyklistický chodník, parkovanie a rozšírenie komunikácie**

Dokumentácia rieši územie Lodenice v úseku od parkoviska pred Autocampingom, pred areálom TJ Sĺňava až po potok Dubová - prepojenie medzi jestvujúcimi cyklistickými a pešími chodníkmi situovanými popri rieke Váh a jazere Sĺňava – Kolokruh. V danom území je navrhované situovanie cyklistického a pešieho chodníka, situovanie parkovacích plôch a rozšírenie jestvujúcej komunikácie, ktorá má v súčasnosti nedostatočné šírkové parametre. Vzhľadom na viaceré možnosti riešenia daného územia, pričom bol dôraz kladený na pešie a cyklistické prepojenie medzi jestvujúcimi pešími a cyklistickými chodníkmi sú v rámci dokumentácie spracované 3 varianty riešenia.

Varianty riešenia cyklistického a pešieho chodníka, situovanie parkovacích plôch a rozšírenie jestvujúcej komunikácie v predmetnej lokalite Lodenica v rozpracovanosti predkladáme na prerokovanie.



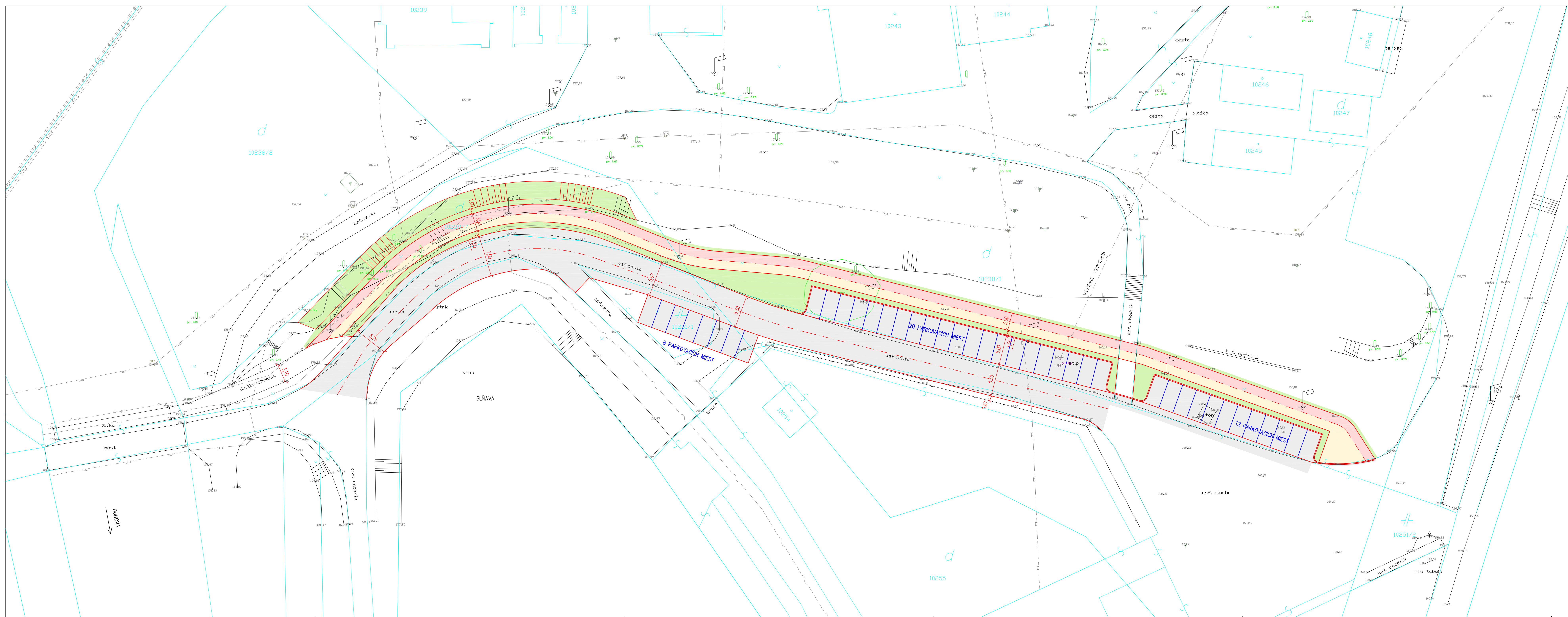
- LEGENDA:**
- JESTVUJÚCI STAV
  - HRANICE POZEMKOV PODLA KATASTRA NEHNUTELNOSTÍ
  - 10238/7 PARCELE ČÍSLA
  - PLOCHA KOMUNIKÁCIE A PARKOVISK
  - CHODNÍK PRE PEŠÍCH
  - CYKLOCHODNÍK
  - PLOCHA ZAHUMUSOVANIA A ZATRÁVNENIA
  - VSAKOVACIA RYHA

- LEGENDA INŽINIERSKÝCH SIETÍ:**
- VEDENIE NN
  - VEREJNÝ VODOVOD
  - VEDENIE SLABOPRÚD
  - STL PLYNOVOD
  - VTL PLYNOVOD

**DOKUMENTÁCIA PRE ÚZEMNÉ ROZHODNUTIE**

Zodpovedný proj. stavby: Ing. Gajdošík V.	Zodpovedný proj. objektu: Ing. Gajdošík V.	Vypracoval: Ing. Gajdošík V.	VC PROJEKT s.r.o. Bernoškovo 1490/4 921 01 Piešťany tel: 0907 236518 gajdosikv@gmail.com
Kraj: TRNAVSKÝ	Okres: PIEŠŤANY	Obec: PIEŠŤANY	Pačet formátov: 12x A4
Investor: MESTO PIEŠŤANY			Dátum: 12.2017
Názov stavby: PREPOJENIE LODENICA – PEŠÍ A CYKLISTICKÝ CHODNÍK, PARKOVANIE A ROZŠÍRENIE KOMUNIKÁCIE V PIEŠŤANOCH			Stupeň dok.: DŮR
			Z.č.: 35/2017
			Arch.číslo: 2017-35-DŮR
Názov: SITUÁCIA – VARIANTA A			Merka: M 1:250
			Por. č. v. B.1





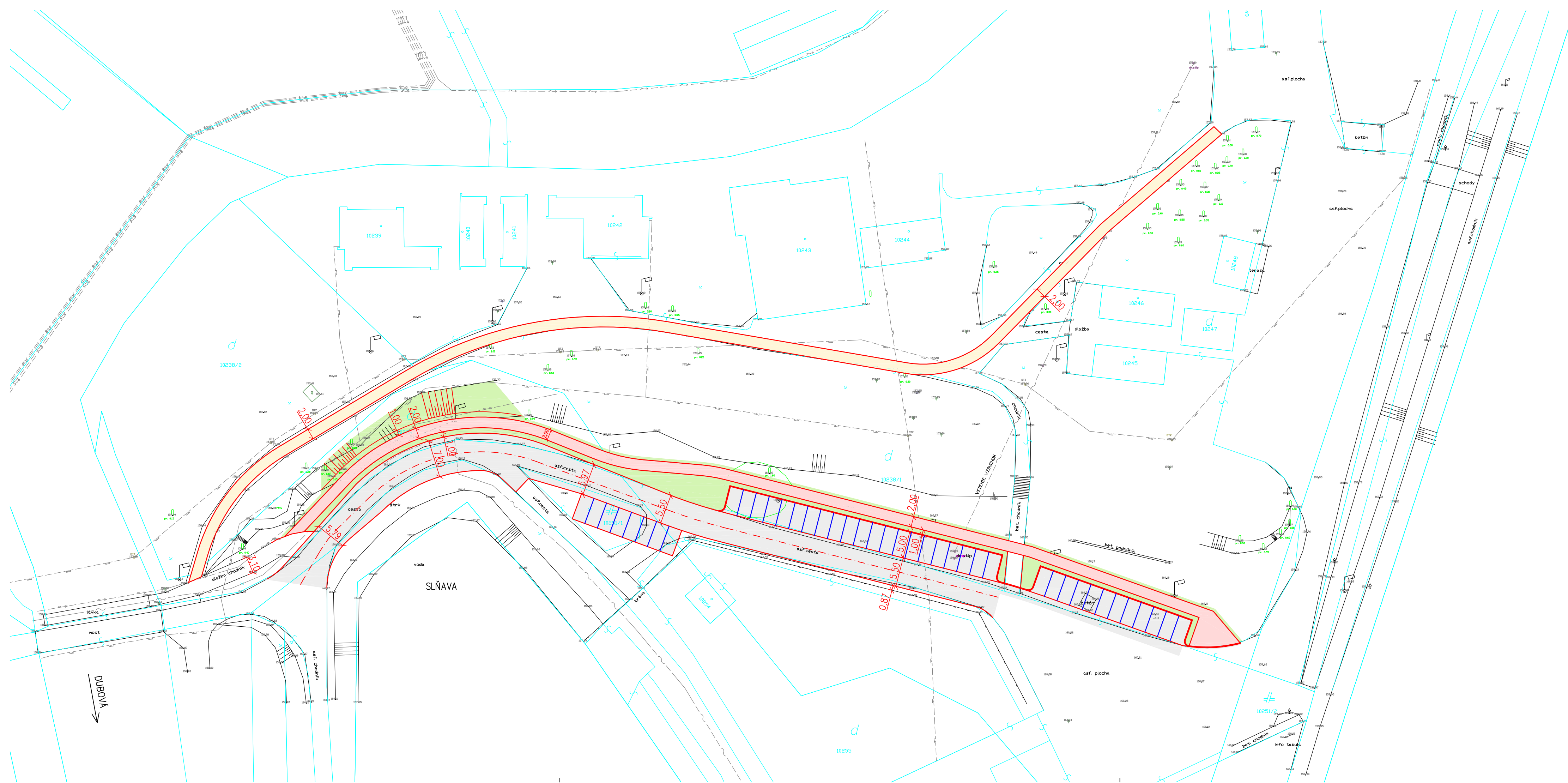
- LEGENDA:**
- JESTVUJÚCI STAV
  - HRANICE POZEMKOV PODLA KATASTRA NEHNUTELNOSTÍ
  - 10238/7 PARCELNE ČÍSLA
  - PLOCHA KOMUNIKÁCIE A PARKOVISK
  - CHODNÍK PRE PEŠÍCH
  - CYKLOCHODNÍK
  - PLOCHA ZAHUMUSOVANIA A ZATRÁVNENIA

- LEGENDA INŽINIERSKÝCH SIETÍ:**
- VEDENIE NN
  - VEDENIE VODOVOD
  - VEDENIE SLABOPRŮD
  - STL PLYNOVOD
  - VTL PLYNOVOD

**DOKUMENTÁCIA PRE ÚZEMNÉ ROZHODNUTIE**

Zodpovedný proj. stavby: Ing. Gajdošík V.	Zodpovedný proj. objektu: Ing. Gajdošík V.	Vpracoval: Ing. Gajdošík V.	VC PROJEKT s.r.o. Bernolákova 1490/4 921 01 Piešťany tel: 0907 236518 gajdosikv@gmail.com
Kraj: TRNAVSKÝ	Okres: PIEŠŤANY	Obec: PIEŠŤANY	Pačet formátov: 12x A4
Investor: MESTO PIEŠŤANY	Název stavby: PREPOJENIE LODENICA – PEŠÍ A CYKLISTICKÝ CHODNÍK, PARKOVANIE A ROZŠÍRENIE KOMUNIKÁCIE V PIEŠŤANOCH		Dátum: 12.2017
Název stavby: PREPOJENIE LODENICA – PEŠÍ A CYKLISTICKÝ CHODNÍK, PARKOVANIE A ROZŠÍRENIE KOMUNIKÁCIE V PIEŠŤANOCH			Stupeň dok.: DŮR
Název: SITUÁCIA – VARIANTA B			Z.č.: 35/2017
			Archívno: 2017-35-DŮR
			Merka: M 1:250
			Por. č. v. B.2





- LEGENDA:**
- JESTVUJÚCI STAV
  - HRANICE POZEMKOV PODLA KATASTRA NEHNUTELNOSTÍ
  - 10238/7 PARCELNÉ ČÍSLA
  - PLOCHA KOMUNIKÁCIE A PARKOVIŠK
  - CHODNÍK PRE PEŠÍCH
  - CYKLOCHODNÍK
  - PLOCHA ZAHUMUSOVANIA A ZATRÁVNENIA

- LEGENDA INŽINIERSKÝCH SIETÍ:**
- VEDENIE NN
  - VEREJNÝ VODOVOD
  - VEDENIE SLABOPRÚD
  - STL PLYNOVOD
  - VTL PLYNOVOD

**DOKUMENTÁCIA PRE ÚZEMNÉ ROZHODNUTIE**

Zodpovedný proj. stavby: Ing. Gajdošík V.	Zodpovedný proj. objektu: Ing. Gajdošík V.	Vypracoval: Ing. Gajdošík V.	<b>VG PROJEKT s.r.o.</b> Bemolákova 1490/4 921 01 Piešťany tel: 0907 256518 gajdosikv@gmail.com
Kraj: TRNAVSKÝ	Okres: PIEŠŤANY	Obec: PIEŠŤANY	Počet formátov: 4x A4
Investor: MESTO PIEŠŤANY			Dátum: 12.2017
Názov stavby: <b>PREPOJENIE LODENICA – PEŠÍ A CYKLISTICKÝ CHODNÍK, PARKOVANIE A ROZŠÍRENIE KOMUNIKÁCIE V PIEŠŤANOCH</b>			Stupeň dok.: DÚR
			Z.č.: 35/2017
			Arch.číslo: 2017-35-DÚR
Názov: <b>SITUÁCIA – VARIANTA C</b>			Mierka: M 1:500 Por. č.v.: B.3