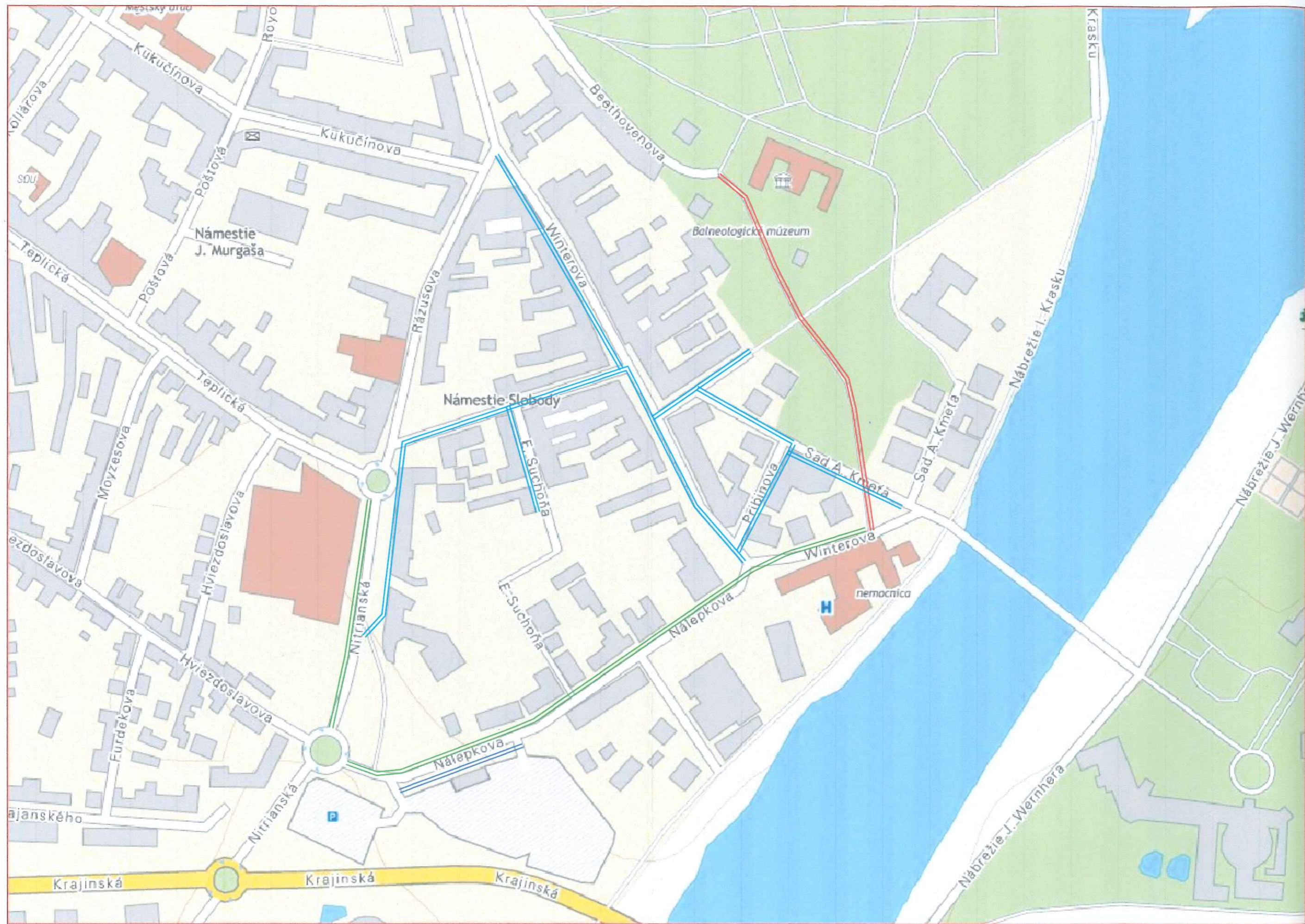






Názov materiálu: Návrh dopravného značenia cyklotrás okolo pešej zóny

Na základe schválených finančných prostriedkov v rozpočte mesta – participatívny rozpočet bolo zadané obstaranie dokumentácie - projekt dopravného značenia „**Vyznačenie cyklistických trás okolo pešej zóny v Piešťanoch**“, ktorého predmetom bolo riešenie vyznačenia cyklistických trás okolo pešej zóny - lokalita Nitrianska ulica a Mestský park s prepojením na existujúce cyklistické trasy s návrhom potrebných stavebných úprav. Návrh riešenia cyklistických trás v rozpracovanosti predkladáme na prerokovanie.

Palkechová Beáta - OSSaRM



LEGENDA:

	PEŠIA ZÓNA
	SPOLOČNÁ CESTIČKA PRE CHODCOV A CYKLISTOV
	CYKLOKORIDOR
	SAMOSTATNÝ CYKLISTICKÝ PRUH

Zodpovedný projektant: Ing. Gajdošík V.	Vypracoval: Ing. Gajdošík V.	Kontroloval: Ing. Gajdošík V.	VG PROJEKT s.r.o. Bemaláková 1490/4 921 01 Piešťany tel: 0907 256518 gajdosikv @ gmail.com	
Kraj: TRNAVSKÝ	Okres: PIEŠŤANY	Obec: PIEŠŤANY	Počet formátov	4xA4
Investor: MESTO PIEŠŤANY			Dátum	03.2017
Názov stavby: DOPRAVNÉ ZNAČENIE CYKLOTRÁS OKOLO PEŠEJ ZÓNY V PIEŠŤANOCH			Stupeň dok.	DRS
			Z.č.	01/2017
			Arch.číslo:	2017 - 01 - DRS
Názov: PREHLADNÁ SITUÁCIA			Por. č.v.	2