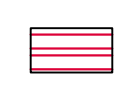
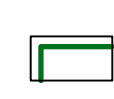

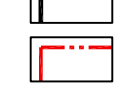

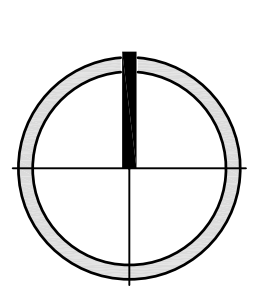


Č. NPZ	Názov nezástavateľnej plochy
1	Mestský park, miestne bio-centrum
2	Plotka Dubová, miestny biokoridor
3	Kaluža, miestny biokoridor
4	Pavúšho kanál, miestny biokoridor
5	Vyhraďená zeleň cintorína na Bratislavskej ul.
6	Vyhraďená zeleň cintorína na Žilinskej ul.
7	Vyhraďená zeleň židovského cintorína
8	Vyhraďená zeleň cintorína Kocurce
9	Teplický park
10	Paňský park
11	Malá parková plocha okolia kostola sv. Cyrila a Metoda
12	Malá parková plocha Nám. J. Kalfa
13	Malá parková plocha a skupina platanov pri parkovisku na Nálepčovej ul.
14	Malé parkové plochy na ul. Pod Párovcami
15	Malé parkové plochy Nám. SNP
16	Malá parková plocha na Winterovej ul.
17	Plotky záhradnej zelene pozdi železnice
18	Malé parkové plochy na oboch brehoch Žilinskej a Žilinskej ul.
19	Malá parková plocha vojenského pamätníka na Žilinskej ul.
20	Plochy porastov viskocociého kanála
21	Plochy porastov okolia campingu
22	Malá parková plocha na Štefánikovej ulici (pred objektom "Magura")
23	Plocha botanickej záhrady Strednej záhradníckej školy

NÁVRH ÚZEMNÉHO SYSTÉMU EKOLOGICKEJ STABILITY

-  MBK - MESTNY BOKORIDOR
-  NEZASTAVATELNE PLOCHY ZELENE - NZ
-  HRANICA KATASTRÁLNEHO ÚZEMIA MESTA PIEŠŤANY
-  HRANICA ZASTAVANÉHO ÚZEMIA MESTA PIEŠŤANY K 1.1.1990
-  NÁVRH ROZŠIŘENIA ZASTAVANÉHO ÚZEMIA MESTA PIEŠŤANY



ÚZEMNÝ PLÁN MESTA - ZMENY A DOPLNKY Č. 10/2011

# PIEŠŤANY

OBSAH VÝKRESU: NÁVRH MIESTNEHO ÚZEMNÉHO SYSTÉMU EKOLOGICKEJ STABILITY

OBSTARÁVATEL: MESTO PIEŠŤANY  
 SPRACOVATEL: ÚPN (1998): ING. J. HLADKÝ, CSc., ING. ARCH. M. ARPÁŠ  
 SPRACOVATEL: ZaD Č.10/2011 ÚPN: ATELIER OLYMPIA, spol.s.r.o., WOLKROVA 4  
 851 01 BRATISLAVA, e-mail: office@atelierolympia.eu  
 RIEŠITELSKÝ KOLEKTÍV: ING. ARCH. EVA ŽOLNAYOVÁ, ING. PETER RAKŠÁNYI, PhD.  
 ING. LUCIA LIČKOVÁ, ING. ARCH. KATARINA MICHALKOVÁ  
 ING. ARCH. BARBORA SYKOROVÁ

MIERKA:

1 : 10 000

DÁTUM:  
07/2015



Č.V.17