








### LEGENDA

-  HRANICA KATASTRÁLNEHO ÚZEMIA
-  D2 - HLAVNÁ CYKLISTICKÁ KOMUNIKÁCIA - ÚZEMNE VYMEDZENÁ
-  D3 - HLAVNÉ PEŠIE ŤAHY A KOMUNIKÁCIE
-  D1 - PEŠIA ZÓNA A PRIESTRANSTVO, VYMEDZENÉ PLATNÝM ÚPN CMZ
-  ZRUŠENIE CYKLISTICKÝCH TRÁS
-  HRANICA ZASTAVANÉHO ÚZEMIA MESTA K 1.1.1990
-  NAVRHY ROZŠIŘENIA ZASTAVANÉHO ÚZEMIA MESTA

ÚZEMNÝ PLÁN MESTA - ZMENY A DOPLNKY Č. 10/2011

# P I E Š Ť A N Y

OBSAH VÝKRESU: NEMOTORISTICKÁ - CYKLISTICKÁ A PEŠIA DOPRAVA

OBSTARÁVATEL: MESTO PIEŠŤANY  
 SPRACOVATEL ÚPN (1999): ING. J. HLADKÝ, CSc., ING.ARCH. M. ARPÁŠ  
 SPRACOVATEL ZaD Č.10/2011 ÚPN: ATELIER OLYMPIA, spol.s.r.o., WOLKROVA 4  
 851 01 BRATISLAVA, e-mail: office@atelierolympia.eu  
 RIEŠITELSKÝ KOLEKTÍV: ING.ARCH.EVA ŽOLNAYOVÁ, ING.PETER RAKŠÁNYI, PH.D.  
 ING.LUCIA LIČKOVÁ, ING.ARCH.KATARINA MICHALKOVÁ  
 ING.ARCH.BARBORA STYKOROVÁ

MIERKA: 1 : 10 000  
 DÁTUM: 07/2015  
 Č.V. 11

