

Na rokovanie Mestskej rady mesta Piešťany dňa 16.06.2015

Názov materiálu : **NÁVRH NA PREVOD VLASTNÍCTVA POZEMKU
PRE MILANA VRÁBLA st. A SPOL. V K. Ú. PIEŠŤANY,
LOKALITA VODÁRENSKÁ**

Materiál obsahuje : Dôvodová správa
Žiadosť zo dňa 16.02.2015, žiadosť zo dňa 21.05.2015
Mapový podklad, GP, Výpis z evidencie nehnuteľností, LV

Návrh na uznesenie :

Mestská rada mesta Piešťany po prerokovaní odporúča

A/ Návrh na prevod vlastníctva nehnuteľnosti vo výlučnom vlastníctve Mesta Piešťany (predávajúci), zapísanej v LV č. 5700 pre k. ú. Piešťany, ako pozemok parcela registra „C“ č. 2304 záhrady o výmere 76 m² v prospech kupujúcich do podielového spoluvlastníctva, a to Milan Vrábek, Vodárenská 4568/121, 921 01 Piešťany v 1/2 -ici, Milan Vrábek, Ducové 128, 922 21 Moravany nad Váhom v 1/6-ine, Zuzana Moravčíková, rod. Vráblová, Podolie 238, 916 22 Podolie v 1/6-ine a Pavol Vrábek, Vodárenská 4568/121, 921 01 Piešťany v 1/6-ine, za kúpnu cenu eur/m² ako dôvod hodný osobitného zreteľa podľa ust. § 9a ods. 8 písm. e) zák. č. 138/1991 Zb. o majetku obcí v znení neskorších predpisov ako predaj pozemku mesta funkčne prislúchajúceho k susediacemu pozemku vo vlastníctve žiadateľa, ak ide o dlhodobé užívanie bez právneho dôvodu a to podľa čl. VI. ods. 9 písm. e) Zásad hospodárenia s majetkom mesta Piešťany

- **schváliť**
- **schváliť s pripomienkami poslancov**

Spracovateľ: Mgr. Monika Mackovjaková, referentka Referátu právneho MsÚ Piešťany

Predkladateľ: Ing. Dáša Reháková, prednostka MsÚ Piešťany

Dátum vyhotovenia: 29.05.2015

Dôvodová správa

Žiadateľ Milan Vrábek, Vodárenská 4568/121, 921 01 Piešťany svojim podaním doručeným mestu Piešťany dňa 16.02.2015, požiadal o odkúpenie pozemku - parcely č. 2304, CKN, záhrady o výmere 76 m², zapísanej vo výlučnom vlastníctve Mesta Piešťany v LV č. 5700 pre k. ú. Piešťany. Predmetná parcela sa nachádza na ul. Vodárenskej a v minulosti bola súčasťou oplotenej záhrady funkčne prislúchajúcej k rodinnému domu v radovej zástavbe s. č. 4568 na parc. č. 2303. Svoju žiadosť doplnil aj podaním evidovaným pod č. 13090 dňa 21.05.2015.

V roku 2007 pri riešení prevodov vlastníctva pozemkov za rodinnými domami v radovej zástavbe na Vodárenskej ulici bolo schválené Uznesenie MsZ č. 255/2007, v ktorom pod písm. Š/ bol schválený prevod vlastníctva vyššie uvedenej parcely za kúpnu cenu 500,- Sk/m² (16,59 eur/m²) do podielového spoluvlastníctva vtedajších spoluvlastníkov rod. domu č. 4568/121, a to pre Milana Vrábla, bytom Vodárenská 4568/121 v podiele 1/2, Milana Vrábla, bytom Ducové 128 v podiele 1/6, Zuzanu Moravčíkovú rod. Vráblovú, bytom Podolie 238 v podiele 1/6 a pre Pavla Vrábla bytom Vodárenská 4568/121 v podiele 1/6, avšak k uzatvoreniu kúpnej zmluvy na základe tohto uznesenia nedošlo – výška kúpnej ceny bola pre kupujúcich neprijateľná.

Žiadateľ bol následne vyzvaný na vypratanie pozemku, prípadne na uzatvorenie nájomnej zmluvy podľa uznesenia MsZ č. 255/2007 Q2 za cenu 15,- Sk/m²/rok na dobu neurčitú, avšak žiadateľ sa rozhodol pozemok vypratať.

V súčasnosti podal žiadosť o odkúpenie pozemku, pričom rodinný dom súp. č. 4568 na parcele č. 2303 je aktuálne v podielovom spoluvlastníctve fyzických osôb: Milana Vrábla, bytom Vodárenská 4568/121 v podiele 1/2, Milana Vrábla, bytom Ducové 128 v podiele 1/6, Zuzany Moravčíkovej rod. Vráblovej, bytom Javorova 2878/15 v podiele 1/6 a Pavla Vrábla bytom Vodárenská 4568/121 v podiele 1/6.

Nakoľko ide o predaj pozemku mesta funkčne prislúchajúceho k susediacemu pozemku vo vlastníctve žiadateľa (parc. č. 2303) a šlo o dlhodobé užívanie bez právneho dôvodu, tento predaj predkladáme ako dôvod hodný osobitného zreteľa. V prípadoch hodných osobitného zreteľa sa na určenie kúpnej ceny pozemkov mesta použijú ustanovenia Metodiky pre určovanie ceny pri prevode vlastníctva pozemkov vo vlastníctve mesta Piešťany.

V zmysle stanoviska referátu územnej správy bola podľa Metodiky pre určovanie ceny pri prevode vlastníctva pozemkov vo vlastníctve mesta Piešťany, určená (76m² x 27eur/m² x 0,75 = 76m² x 20,25 eur/m²) kúpna cena **20,25 eur/m²**. **Kúpna cena za celý predmet prevodu by predstavovala sumu 1.539 eur.**

Žiadateľ navrhuje ako primeranú kúpnu cenu 3,32 eur/m², a teda podľa jeho výpočtu celkovo 239,04 eur za predmetný pozemok (podľa nášho výpočtu 252,32 eur).

Ak by sa na výpočet ceny podľa Metodiky použil jej čl. II. bod 6., tak ako navrhujú príslušné komisie, cena by bola 14,64 eur/m² (1112,30 eur za celý predmet prevodu). Vzhľadom na to, že žiadateľ je podielovým spoluvlastníkom v podiele 1/2 a jeho tri plnoleté deti sú podielovými spoluvlastníkmi v podiele 1/6, tak žiadateľ by mal platiť 1/2 kúpnej ceny, čo je 7,32 eur/m² a každé z jeho troch plnoletých detí by malo platiť 1/6 kúpnej ceny, čo je 2,44 eur/m².

Podľa tvrdení žiadateľa, v súvislosti s vyvlastnením rodinného domu, prevzal za týmto účelom peňažnú náhradu vo výške 70.000,-Kčs a zároveň mu bol do osobného užívania bezplatne poskytnutý pozemok. Predmetný pozemok bol pridelený do osobného užívania vo výmere 236 m² na základe Rozhodnutia Okresného národného výboru – Finančného odboru v Trnave č. Fin.4-177-1980 už. Zo dňa 17.6.1980, a to za účelom výstavby rodinného domu do dvoch rokov od pridelenia pozemku. K tvrdeniam žiadateľa o absolútnej nevyužitelnosti predmetného pozemku pre Mesto Piešťany z dôvodu jeho neprístupnosti uvádzame, že v prípade, ak vlastníci okolitých pozemkov odmietnu poskytnúť súhlas k prístupu na predmetný pozemok za účelom jeho udržiavania, je možné podať návrh na príslušný súd o určenie potrebného vecného bremena v prospech Mesta Piešťany.

S prihliadnutím na vyššie uvedené skutočnosti poukazujeme na fakt, že žiadateľ v zákonnej lehote nevyužil možnosť nápravy prípadnej ujmy – žiadateľom tvrdenej majetkovej krivdy spôsobenej vyvlastnením podľa príslušných právnych predpisov, takže dôvod hodný osobitného zreteľa považujeme za naplnený práve výškou ceny za m² aktuálne ponúkanej žiadateľovi.

Predkladaný materiál bol stiahnutý z rokovania MsZ dňa 19.03.2015, pričom k nemu boli prijaté nasledovné uznesenia príslušných komisií a MsR:

Uznesenie MsR č. 36/2015:

Mestská rada mesta Piešťany po prerokovaní

A/ Odporúča

návrh na prevod vlastníctva nehnuteľnosti vo výlučnom vlastníctve Mesta Piešťany (predávajúci), zapísanej v LV č. 5700 pre k. ú. Piešťany, ako pozemok parcela registra „C“ č. 2304 záhrady o výmere 76 m² v prospech kupujúcich do podielového spoluvlastníctva, a to Milan Vrábel, Vodárenská 4568/121, 921 01 Piešťany v 1/2 - ici, Milan Vrábel, Ducové 128, 922 21 Moravany nad Váhom v 1/6 - ine, Zuzana Moravčíková, rod. Vráblová, Podolie 238, 916 22 Podolie v 1/6 - ine a Pavol Vrábel, Vodárenská 4568/121, 921 01 Piešťany v 1/6 - ine, **za kúpnu cenu 14,64 eur/m²** ako dôvod hodný osobitného zreteľa podľa ust. § 9a ods. 8 písm. e) zák. č. 138/1991 Zb. o majetku obcí v znení neskorších predpisov ako predaj pozemku mesta funkčne prislúchajúceho k susediacemu pozemku vo vlastníctve žiadateľa, ak ide o dlhodobé užívanie bez právneho dôvodu a to podľa čl. VI. ods. 9 písm. e) Zásad hospodárenia s majetkom mesta Piešťany **schváliť**.

Prítomných : 7
Za : 6
Zdržal sa : 1 (Ing. Hudcovič)

Stanovisko Komisie pre legislatívu a právo: Uznesenie č. 33/2015 Komisia odporúča návrh na prevod vlastníctva nehnuteľnosti vo výlučnom vlastníctve Mesta Piešťany (predávajúci), zapísanej v LV č. 5700 pre k. ú. Piešťany, ako pozemok parcela registra „C“ č. 2304 záhrady o výmere 76 m² v prospech kupujúcich do podielového spoluvlastníctva, a to Milan Vrábel, Vodárenská 4568/121, 921 01 Piešťany v 1 -ici, Milan Vrábel, Ducové 128, 922 21 Moravany nad Váhom v 1/6-ine, Zuzana Moravčíková, rod. Vráblová, Podolie 238, 916 22 Podolie v 1/6-ine a Pavol Vrábel, Vodárenská 4568/121, 921 01 Piešťany v 1/6-ine, **za kúpnu cenu podľa čl. II. bod 6 Metodiky, t.j. 14,64 eur/m²** ako dôvod hodný osobitného zreteľa podľa ust. § 9a ods. 8 písm. e) zák. č. 138/1991 Zb. o majetku obcí v znení neskorších predpisov ako predaj pozemku mesta funkčne prislúchajúceho k susediacemu pozemku vo vlastníctve žiadateľa, ak ide o dlhodobé užívanie bez právneho dôvodu a to podľa čl. VI. ods. 9 písm. e) Zásad hospodárenia s majetkom mesta Piešťany **schváliť**.

Stanovisko Komisie pre financie a podnikanie: Uznesenie č. 32/2015 Komisia po prerokovaní odporúča návrh na prevod vlastníctva nehnuteľnosti vo výlučnom vlastníctve Mesta Piešťany (predávajúci), zapísanej v LV č. 5700 pre k. ú. Piešťany, ako pozemok parcela registra „C“ č. 2304 záhrady o výmere 76 m² v prospech kupujúcich do podielového spoluvlastníctva, a to Milan Vrábel, Vodárenská 4568/121, 921 01 Piešťany v 1/2 -ici, Milan Vrábel, Ducové 128, 922 21 Moravany nad Váhom v 1/6-ine, Zuzana Moravčíková, rod. Vráblová, Podolie 238, 916 22 Podolie v 1/6-ine a Pavol Vrábel, Vodárenská 4568/121, 921 01 Piešťany v 1/6-ine, za kúpnu cenu 14,64 eur/m², vypočítanú podľa čl. II. bod 6 Metodiky ..., ako dôvod hodný osobitného zreteľa podľa ust. § 9a ods. 8 písm. e) zák. č. 138/1991 Zb. o majetku obcí v znení neskorších predpisov ako predaj pozemku mesta funkčne prislúchajúceho k susediacemu pozemku vo vlastníctve žiadateľa, ak ide o dlhodobé užívanie bez právneho dôvodu a to podľa čl. VI. ods. 9 písm. e) Zásad hospodárenia s majetkom mesta Piešťany **schváliť.**

Vyjadrenie Referátu majetku mesta MsÚ Piešťany: Bez pripomienok.

Vyjadrenie Referátu životného prostredia MsÚ Piešťany: K odpredaju parcely z pohľadu kompetencií RŽP nemáme námietky za podmienky, že zostane využívaná ako záhrada.

Vyjadrenie Referátu finančného MsÚ Piešťany: Z pohľadu finančného nemáme voči uvedenému prevodu pripomienky, prevod je v súlade so zákonom č. 583/2004 Z. z. o rozpočtových pravidlách územnej samosprávy v z.n.p. V účtovníctve mesta je predmetná parcela vedená vo vstupnej cene 3,32€/m², predaj pod túto hodnotu z pohľadu finančného neodporúčame. Zároveň uvádzame, že žiadateľ má priznanú daň z nehnuteľností za výmeru 236m², ktorú aj riadne platí a ostatné poplatkové záväzky voči mestu Piešťany má tiež vyrovnané.

Vyjadrenie Referátu územnej správy MsÚ Piešťany: Predmetná parcela č. 2304 nadväzuje zo západnej strany na pozemok parc. č. 2303, na ktorom sa nachádza rodinný dom súp.č. 4568 (vo vlastníctve žiadateľa). Rodinný dom je súčasťou radovej zástavby rodinných domov v lokalite Vodárenská ulica. Parcela je situovaná v území, ktoré je podľa Územného plánu mesta Piešťany určené ako plochy prímestského bývania s dominantnou funkciou bývania v rodinných domoch s pridruženými záhradami. Parcela vzhľadom na svoju polohu nemá priame napojenie na verejnú komunikáciu a zo všetkých strán je obkolesená pozemkami vo vlastníctve fyzických osôb. Na základe uvedeného nemáme z územnoplánovacieho hľadiska k jej prevodu pripomienky a s požadovaným odpredajom súhlasíme. Koeficienty v zmysle spracovanej „Metodiky pre určovanie ceny pri prevode vlastníctva pozemkov vo vlastníctve mesta Piešťany“:

Kritérium 1. – atraktivita IV. – koeficient $k_{14} = 1,5$

Kritérium 2. – intenzita využitia – koeficient $k_{21} = 1,0$

Kritérium 3. – prístup k pozemku – koeficient $k_{33} = 0,5$

Kritérium 4 – ďalšie vplyvajúce faktory – koeficient $k_{41} = 1,0$

Kritérium 5 – vybavenie pozemku – koeficient $k_{51} = 1,0$

Pozn.: V tomto prípade nie je možné použiť koeficient p podľa ust. Čl. II. bod 6. Metodiky, nakoľko žiadateľ predmetnú parcelu od r. 2009 neužíva (na hranici parcel č. 2303 a 2304 je oplotenie).

Milán Vrábél
Mg. 91966026196016

Milán Vrábél, Vodárenská 4568/121, 921 01 Piešťany
tel.: 0908-119 027

Meto Piešťany
Mestský úrad
nám. SNP č.3
921 45 Piešťany

Mestský úrad PIEŠŤANY	
Podacie číslo:	78090
Prijaté:	21. 05. 2015
Prílohy:	2
Vybavuje:	Číslo spisu:

Vec : Stanovisko k dôvodovej správe.

Piešťany, 20.5.2015

Dňa 16.2.2015 som Vám poslal návrh na odkúpenie mestského pozemku parc. č. 2304 o výmere 76 m². Tento návrh zatiaľ nebol prerokovaný v MsZ, ale bola mi predložená dôvodová správa. S podmienkami predaja uvedenými v tejto správe nesúhlasím. Navrhovaná cena 14,64 eur/m² je pre mňa neprijateľná, pretože predmetný pozemok mi bol pridelený v roku 1980 **bezplatne** ako časť náhrady za môj vyvlastnený rodinný dom v tej istej lokalite. **V tomto ohľade bol môj prípad ojedinelý v porovnaní s ostatnými stavebníkmi v radovej zástavbe na Vodárenskej ulici.** Navyše v dobe odpredaja pozemkov v roku 2008 bola účtovná hodnota týchto pozemkov 100,- Sk/m² (3,32 eur/m²). Pozemky pre radovú zástavbu na Vodárenskej ulici boli pôvodne klasifikované ako orná pôda a za takú cenu boli aj vyvlastnené - cca 40 hal./m². Až ich dlhoročným užívaním a zveľadením boli časom preklasifikované na záhrady. Od toho sa potom odvodila ich cena v r. 2008 podľa metodiky na oceňovanie pozemkov - 500,- Sk/m² (16,59 eur/m²). Na túto metodiku sa aj dnes odvoláva Vaša dôvodová správa, neberúc do úvahy všetky okolnosti, ktoré medzitým nastali. V prvom rade je to skutočnosť, že pozemok je pre mesto absolútne nevyužiteľný, pretože nie je prístupný. Na pozemok je možný prístup iba cez okolité súkromné pozemky. Preto udržiavanie pozemku (kosenie buriny) je možné iba za cenu porušovania vlastníckych práv majiteľov susedných pozemkov. Podľa toho aj pozemok vyzerá. Burina často dorastá až do metrovej výšky, ako je vidno na priložených fotografiách. Preto som toho názoru, že celú vec nemožno posudzovať iba v zmysle metodiky na oceňovanie pozemkov. Na základe uvedených skutočností a najmä okolností, za akých som pozemok pôvodne nadobudol, Vás žiadam, aby bola celá záležitosť posudzovaná komplexne a riešená ako **vec osobitného zreteľa** v zmysle zákona, pretože mnou navrhované riešenie je jediným rozumným a obojstranne prospešným riešením nastalej situácie.

S pozdravom

Milán Vrábél

Milán Vrábél

Príloha : fotodokumentácia - stav 05/2015

Číslo: Fin.4 - 177 - 1980 už. Trnava, dňa 17.6.1980

ROZHODNUTIE

o pridelení pozemku do osobného užívania

Finančný odbor Okresného národného výboru v Trnave prideľuje podľa ods. 1 §-u 205 zák. č. 40/1964 Zb.

V r á b e l Milan, nar. 16.1.1945 a manž. Emília, rod. Kollárová
nar. 20.8.1944, obaja bytom Piešťany, Orviský kút 310

na žiadosť zo dňa 12.6.1975 pozemok parc. č. 4081/14 v kat. území
Piešťany vo výmere 236 m², ktorý je vlastníctvom Čs. štátu v správe
MsNV Piešťany do osobného užívania na výstavbu rodinného domu

Pozemok musí byť zastavaný najneskoršie do 2 rokov

Dňom nadobudnutia právoplatnosti tohoto rozhodnutia vzniká menovaným občanom právo, aby s nimi organizácia, ktorá má pozemok vo svojej správe uzavrela dohodu o zriadení práva osobného užívania k uvedenému pozemku. Právo osobného užívania podľa tohoto rozhodnutia vznikne dňom registrácie spomenutej dohody na Štátnom notárstve v Trnave.

Toto rozhodnutie stratí účinnosť, ak právo zneho nebude oprávnenými uplatnené u zmienenej organizácii do 3 mesiacov odo dňa, kedy nadobudne právoplatnosť.

Odôvodnenie:

Pozemok sa nachádza v zozname vybraných stavebných pozemkov schvá-
lených R-ONV uzn.č. 366/77 a je určený na výstavbu rodinného domu.

Proti tomuto rozhodnutiu možno podať odvolanie u Finančného odboru ONV v Trnave v lehote 15 dní odo dňa jeho doručenia (§ 53 zák. č. 71/1967 Zb. v. s. z.)

O tomto sa upovedomujú:

1. Milan Vrábek
2. Emília Vrábeková, obaja bytom Piešťany, Orviský kút 310
3. MsNV Piešťany

Toto rozhodnutie nadobudne právoplatnosť dňa 20.6.1980
t.j. dňom vzdania sa opravného prostriedku.

Za FO ONV:



Milan Vrábek, Vodárenská 4568/121, 921 01 Piešťany

tel.: 0908-119 027

Mesto Piešťany
Mestský úrad
nám. SNP č.3
921 45 Piešťany

Mestský úrad PIEŠŤANY	
Podacie číslo:	5783
Prijaté:	16. 02. 2015
Prílohy:	4
Vyhavuje:	Číslo spisu:

Mgr. Daubina
Mgr. J. J. J. J.
M. J. J. J.
MACHOVAN

Vec : Návrh na odkúpenie pozemku.

Piešťany, 16.2.2015

Dolupodpísaný Milan Vrábek, bytom Piešťany, Vodárenská 121, navrhujem Vám týmto odkúpenie mestského pozemku parc. č. 2304, ktorý sa nachádza na zadnej hranici mojej záhrady pri rodinnom dome. Ako dôvod svojho návrhu uvádzam, že pre tento pozemok o výmere 75 m² nemá mesto žiadne využitie a nemá naň ani prístup, pretože je zo všetkých strán obkolesený súkromnými pozemkami, ktoré sú buď oplotené, alebo sa využívajú na pestovanie poľnohospodárskych plodín. Z tohoto dôvodu je nemožné riadnym spôsobom vykonávať na ňom pracovníkmi SMP kosenie divoko rastúcej vegetácie, ktorá sa potom nekontrolovateľne šíri aj na okolité pozemky. Upozorňujem na to, že pracovníci SMP, ktorí prechádzajú s technikou bez susedný pozemok, porušujú vlastnícke práva jeho majiteľov, pretože na to nemajú súhlas všetkých spolumahiteľov, čo som si overil osobne u niektorých z nich.

Predmetný pozemok som mal v užívaní formou prenájmu v období 1980-2009, kým som nebol prinútený sa ho vzdať, pretože som nebol ochotný odkúpiť ho za cenu 500 Sk/m², t.j. 37 500 Sk, ktorú vtedy požadovalo mesto. Dôvod, prečo som tak urobil je ten, že pôvodný pozemok, ktorý mi bol v r. 1980 **bezplatne pridelený MNV v Piešťanoch ako kompenzácia za vyvlastnenie rodinného domu**, mal výmeru 321 m² a bol mi až dodatočne krátený na 236 m² z dôvodu výstavby plynovodu na Vodárenskej ulici, kvôli čomu bola posunutá pôvodná domová čiara o 9 m dozadu. Predmetný pozemok (súč.) parc. č. 2304 mi bol daný do prenájmu s prísľubom neskoršieho dania do osobného užívania, k čomu však už vinou vtedajšieho MNV nedošlo. V roku 2008, keď prebiehalo majetkové vysporiadanie pozemkov na Vodárenskej ulici, bolo obyvateľmi navrhované kompromisné riešenie, t.j. odkúpenie nevysporiadaných pozemkov za cenu 100 Sk/m², ktorú však vtedajšie MsZ neodsúhlasilo. Už vtedy som upozorňoval bývalého p. primátora na to, že môže nastať situácia, keď vzniknú pozemky bez možnosti prístupu na ne, čo sa aj potvrdilo.

Navrhujem Vám preto podľa môjho názoru obojstranne prijateľné a vyvážené riešenie danej situácie, t.j. odkúpenie predmetného pozemku za, s prihliadnutím na uvedené skutočnosti, primeranú cenu 3,32 eur/m², t.j. 239,04 eur za celý pozemok.

S pozdravom

Milan Vrábek

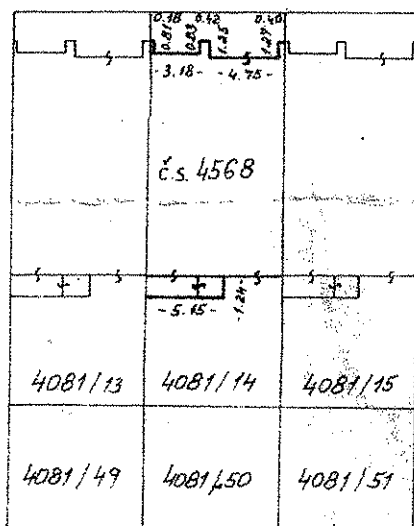
Prílohy :

- výpis z evidencie nehnuteľností z 5.11.1980
- geometrický plán 21.12.1983
- informatívna kópia z kastrálnej mapy
- výpis z listu vlastníctva č. 3375

VÝKAZ VÝMER

Doterajší stav					Zmeny					Nový stav				
Číslo parcely			Výmera ha m ²	Druh pozemku	Diel	k parcele číslo	m ²	od parcely číslo	m ²	Číslo parcely		Výmera ha m ²	Druh pozemku	Vlastník užívateľ (adresa)
PK vložky	PK	EN								ha	m ²			
asv 3375	4081/14	EN = PK	236	zahr.						4081/14	236	zast.p.	Vrábel Milan & Emilia dom č.s. 4568 na p.č. 4081/14 r. Kollárová Vodárenská 1	

4081/38 Vodárenská



Nazov organizácie Geodézia n.p. Bretislava MO 254-1 Piešťany		Okres <i>Trnava</i>	Obec <i>Piešťany</i>	Kat. územie: <i>Piešťany</i>
		Číslo zákazky <i>244-254-0020-83</i>	Mapový list č. <i>513</i>	Záznam podrobného merania (meračský náčrt) č. _____
GEOMETRICKÝ PLÁN ^{na} <i>zameranie domu.</i>				
Zamerateľ	Vyhotoviteľ	Overiteľ		Overiteľ
Dňa <i>3.6.1983</i>	Dňa <i>17.6.1983</i>	Dňa _____	<i>ing Glasnák</i>	<i>21. dec. 1983</i> <i>ing Gerčák</i>
<i>P. Hornák</i>		Náležitostami a presnosťou zodpovedá predpisom		Overenie podľa zákona č. 46/1971 Zb.
Nové hranice boli v prírode označene mürom.		GEODEZIA, štátny podnik <i>ing Kollár</i> ul. č. 254 - PIEŠŤANY		
Sňahom os. bodov označených číslami a ostatne merateľské údaje sú uložené vo všeobecnej dokumentácii.				

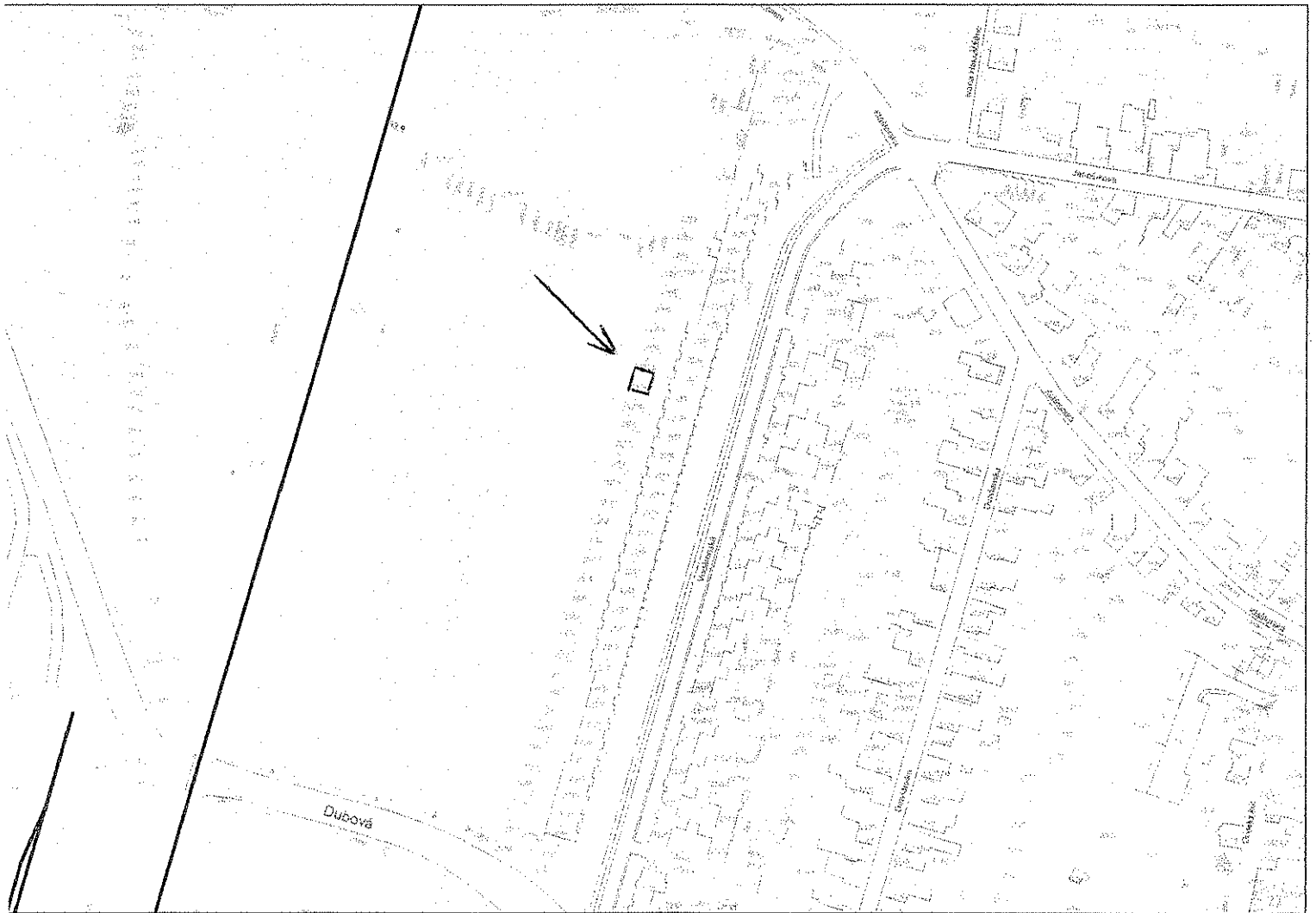
Úrad geodézie, kartografie a katastra Slovenskej republiky

Informatívna kópia z mapy


Vytvorené cez katastrálny portál

Okres: Piešťany
Obec: PIEŠŤANY
Katastrálne územie: Piešťany

15. februára 2015 10:12



SCALE 1 : 2 893



Úrad geodézie, kartografie a katastra Slovenskej republiky
VÝPIS Z KATASTRA NEHNUTEĽNOSTÍ

Vytvorené cez katastrálny portál

Okres: **Piešťany**
Obec: **PIEŠŤANY**
Katastrálne územie: **Piešťany**

Dátum vyhotovenia **29.05.2015**
Čas vyhotovenia: **10:22:03**

VÝPIS Z LISTU VLASTNÍCTVA č. 3375

ČASŤ A: MAJETKOVÁ PODSTATA

PARCELY registra "C" evidované na katastrálnej mape

Parcelné číslo	Výmera v m ²	Druh pozemku	Spôsob využ. p.	Umiest. pozemku	Právny vzťah	Druh ch.n.
2303	236	Zastavané plochy a nádvorí	15	1		

Legenda:

Spôsob využívania pozemku:

15 - Pozemok, na ktorom je postavená bytová budova označená súpisným číslom

Umiestnenie pozemku:

1 - Pozemok je umiestnený v zastavanom území obce

Stavby

Súpisné číslo	na parcele číslo	Druh stavby	Popis stavby	Druh ch.n.	Umiest. stavby
4568	2303	10	dom		1

Legenda:

Druh stavby:

10 - Rodinný dom

Kód umiestnenia stavby:

1 - Stavba postavaná na zemskom povrchu

ČASŤ B: VLASTNÍCI A INÉ OPRÁVNENÉ OSOBY

Por. číslo Príezvisko, meno (názov), rodné priezvisko, dátum narodenia, rodné číslo (IČO) a Spoluvlastnícky podiel
miesto trvalého pobytu (sídlo) vlastníka

Účastník právneho vzťahu:	Vlastník	
1	Vrábel Milan, Vodárenská 121, Piešťany, SR	1 / 2
Dátum narodenia :	16.01.1945	
Titul nadobudnutia	R II 193/80-113/80	
Účastník právneho vzťahu:	Vlastník	
2	Vrábel Milan, Ducové, č. 128, SR	1 / 6
Dátum narodenia :	03.11.1966	
Titul nadobudnutia	Z 564/99-D 406/97-1311/99	
Účastník právneho vzťahu:	Vlastník	
3	Moravčíková Zuzana r. Vráblová, Javorova 2878/15, SR	1 / 6
Dátum narodenia :	05.10.1971	
Titul nadobudnutia	Z 564/99-D 406/97-1311/99	
Účastník právneho vzťahu:	Vlastník	
4	Vrábel Pavol, Vodárenska 4568/121, SR	1 / 6
Dátum narodenia :	15.11.1982	
Titul nadobudnutia	Z 564/99-D 406/97-1311/99	

Tituly nadobudnutia LV:

Z 527/98-zápis domu-1327/98

ČASŤ C: ŤARCHY

Por.č.:

- 3 Z 2123/13-Exekútorský úrad Nitra, Kmeťkova 25, súdny exekútor: JUDr. Soňa Stodolová - Exekučný príkaz na vykonanie exekúcie zriadením exekučného záložného práva EX 948/2013-14 zo dňa 16.8.2013 (v KN zapísané 22.8.2013), platí na podiel 1/6 pre vlastníka pod B 3 - 1970/13

Iné údaje:

Bez zápisu.

Poznámka:

Bez zápisu.