
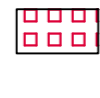



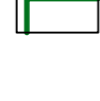

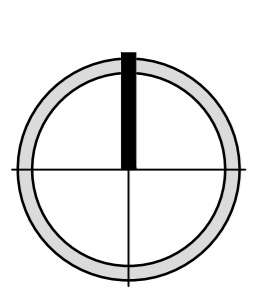


- NÁVRH ÚZEMNÉHO SYSTÉMU EKOLOGICKEJ STABILITY
-  HRANICA KATASTRÁLNEHO ÚZEMIA
  -  MBK - MIESTNE BIOCENTRUM
  -  MBK - MIESTNY BIOKORIDOR
  -  IP - INTERAKČNÝ PRVOK PLOŠNÝ
  -  IP\_N - INTERAKČNÝ PRVOK PLOŠNÝ NAVRHOVANÝ
  -  OSTATNÉ PLOCHY V INTRAVILÁNE S EKOSTABILIZAČNOU FUNKCIOU
  -  NEZASTAVATEĽNÉ PLOCHY ZELENE - NZ



ÚZEMNÝ PLÁN MESTA - ZMENY A DOPLNKY Č. 10/2011

# PIEŠŤANY

OBSAH VÝKRESU: NÁVRH MIESTNEHO ÚZEMNÉHO SYSTÉMU EKOLOGICKEJ STABILITY

OBSTARÁVATEĽ: MESTO PIEŠŤANY  
 SPRACOVATEĽ ÚPN (1998): ING. J. HLADKÝ, CSc., ING. ARCH. M. ARPÁŠ  
 SPRACOVATEĽ ZaD Č.10/2011 ÚPN: ATELIER OL'YMPIA, spol.s.r.o., WOLKROVA 4  
 851 01 BRATISLAVA, e-mail: office@atelierolympia.eu  
 RIEŠITELSKÝ KOLEKTÍV: ING. ARCH. EVA ŽOLNAYOVÁ, ING. PETER RAKŠÁNYI, PhD.  
 ING. LUCIA LIČKOVÁ, ING. ARCH. KATARINA MICHALKOVÁ  
 ING. ARCH. BARBORA SYKOROVÁ

MIERKA:

1 : 10 000

DÁTUM:  
04/2015



Č.V.17