

**Na rokovanie Mestskej rady mesta Piešťany dňa 10.03.2015**

**Názov materiálu:** **NÁVRH VŠEOBECNE ZÁVAZNÉHO NARIADENIA MESTA PIEŠŤANY O DANI ZA UŽÍVANIE VEREJNÉHO PRIESTRANSTVA NA ÚZEMÍ MESTA**

**Obsah materiálu:** Dôvodová správa  
Návrh Všeobecne záväzného nariadenia o dani za užívanie verejného priestranstva na území mesta Piešťany

**Návrh na uznesenie:** Mestská rada mesta Piešťany po prerokovaní odporúča:

A/ Návrh Všeobecne záväzného nariadenia o dani za užívanie verejného priestranstva na území mesta Piešťany

- **schváliť**
- **schváliť s pripomienkami poslancov**

**Stanovisko komisií MsZ:**

**Komisia pre legislatívu a právo**

**Komisia pre financie a podnikanie**

**Predkladateľ:** Ing. Dáša Reháková, prednostka MsÚ Piešťany

**Spracovateľ:** Beáta Palkechová, referent pre dopravu a technickú infraštruktúru Referátu územnej správy MsÚ Piešťany

Mgr. Tomáš Borovský, vedúci Referátu právneho MsÚ Piešťany

**Dátum vyhotovenia:** 25.02.2015

## Dôvodová správa

Podľa § 36 zákona č. 582/2004 Z.z. o miestnych daniach a miestnom poplatku za komunálne odpady (ďalej len zákon č. 582/2004 Z.z.), obec ustanoví všeobecne záväzným nariadením najmä miesta, ktoré sú verejnými priestranstvami, osobitné spôsoby ich užívania, sadzbu dane, prípadne rôzne sadzby dane podľa určených kritérií alebo počas podujatí konaných na území obce, náležitosti oznamovacej povinnosti, prípadné oslobodenia od tejto dane alebo zníženia dane.

Mesto Piešťany v zmysle citovaného splnomocňovacieho ustanovenia zákona č. 582/2004 Z.z., vydalo Všeobecne záväzné nariadenie mesta Piešťany o dani za užívanie verejného priestranstva na území mesta Piešťany č. 7/2008, ktoré bolo v ďalšom období doplňané a menené všeobecne záväznými nariadeniami č. 13/2009, 11/2011, 10/2012 a 5/2013.

Dňa 21.01.2015 bol Mestskému úradu Piešťany doručený pod podacím číslom 1634, protest prokurátora Okresnej prokuratúry Piešťany, Pd 114/14/2204-03 zo dňa 16.01.2015 (ďalej len protest), proti Všeobecne záväznému nariadeniu mesta Piešťany o dani za užívanie verejného priestranstva na území mesta Piešťany č. 7/2008 v znení VZN č. 13/2009, č. 11/2011, č. 10/2012 a č. 5/2013. Okresná prokuratúra v Piešťanoch navrhla napadnuté ustanovenia VZN zrušiť a nahradiť novým všeobecne záväzným nariadením.

Protest bol predložený na rokovanie Mestského zastupiteľstva dňa 12.februára 2015 a mestské zastupiteľstvo prijalo uznesenie č.5/2015, ktorým rozhodlo o proteste proti Všeobecne záväznému nariadeniu mesta Piešťany o dani za užívanie verejného priestranstva na území mesta Piešťany č. 7/2008 v znení VZN č. 13/2009, č. 11/2011, č. 10/2012 a č. 5/2013, tak, že vyhovel uvedenímu protestu prokurátora.

Podľa ust. §25 zák.č. 153/2001 Z.z. o prokuratúre:

*(3) Ak orgán verejnej správy protestu prokurátora vyhovie, je povinný bez zbytočného odkladu, najneskôr do 90 dní od doručenia protestu prokurátora, nezákonný všeobecne záväzný právny predpis zrušiť, prípadne nahradiť všeobecne záväzným právnym predpisom, ktorý bude v súlade so zákonom a s ostatnými všeobecne záväznými právnymi predpismi. “*

Vzhľadom na vyššie uvedené a v zmysle uznesenia MsZ č.5/2015 bol spracovaný a predložený návrh Všeobecne záväzného nariadenia mesta Piešťany o dani za užívanie verejného priestranstva na území mesta Piešťany v súlade so zákonom č. 582/2004 Z.z. o miestnych daniach a miestnom poplatku za komunálne odpady (ďalej len zákon č. 582/2004 Z.z.) a s ostatnými všeobecne záväznými právnymi predpismi.

Zmeny v návrhu nariadenia spočívajú v zosúladení napadnutých ustanovení nariadenia s platnou legislatívou v zmysle protestu a v sprehľadnení jeho ustanovení.

Zmeny výšky sadzieb oproti doteraz platnému stavu vyplynuli z prepočtov mesačných a ročných paušálnych sadzieb na denné sadzby a tieto boli zaokrúhľované na dve desatinné miesta, pričom rozdiel predstavuje 1-2 euro centy. Jediný prípad, kedy došlo zvýšeniu sadzby nie z uvedeného dôvodu, je sadzba dane za umiestnenie prevádzky alebo exteriérového sedenia (terasy) pred kaviarňou, reštauráciou, alebo pohostinstvom podľa čl. 5. ods. 3. návrhu nariadenia. V tomto prípade je navrhované zvýšenie sadzby dane oproti prepočtu o 1 euro cent, nakoľko pri zohľadnení zaokrúhľovania by vypočítané zníženie sadzby dane spôsobovalo výpadok v príjme daní, ktorý by mal negatívny dopad na rozpočet mesta.

Na rokovanie MsR bude materiál doplnený o informáciu o celkovej výške vyrubených daní v r. 2014 Mestom Piešťany, ako správcom dane.

Obsahom Návrhu predkladaného nariadenia je zrušovacie ustanovenie, v zmysle ktorého sa dňom nadobudnutia účinnosti predloženého VZN o dani za užívanie verejného priestranstva na území mesta Piešťany zrušuje Všeobecne záväzné nariadenie mesta Piešťany

o dani za užívanie verejného priestranstva na území mesta Piešťany č. 7/2008, v znení VZN č. 13/2009, č. 11/2011, č. 10/2012 a č. 5/2013.

Spracovatelia zabezpečili zverejnenie návrhu nariadenia v úradných tabuliach v meste najmenej 20 dní pred rokovaním mestského zastupiteľstva o návrhu nariadenia v súlade s §6 zákona č. 369/1990 Zb. o obecnom zriadení a v súlade s pokynom primátora č. 2/2013, ktorým sa určuje postup pri prijímaní VZN.

Vyjadrenie referátu financií MsÚ bude doložené na zasadnutie komisií.

## NÁVRH

# VŠEOBECNE ZÁVÄZNÉ NARIADENIE MESTA PIEŠŤANY O DANI ZA UŽÍVANIE VEREJNÉHO PRIESTRANSTVA NA ÚZEMÍ MESTA PIEŠŤANY

Číslo:

v Piešťanoch dňa

Mesto Piešťany v súlade s ustanovením § 6 ods. 1 zákona č. 369/1990 Zb. o obecnom zriadení v znení neskorších predpisov a ustanoveniami § 2 ods. 1 písm. c) a § 36 zákona č. 582/2004 Z.z. o miestnych daniach a miestnom poplatku za komunálne odpady a drobné stavebné odpady v znení neskorších predpisov, vydáva toto Všeobecne záväzné nariadenie mesta Piešťany o dani za užívanie verejného priestranstva na území mesta Piešťany.

### Čl. 1

#### Úvodné ustanovenie

1. Toto všeobecne záväzné nariadenie (ďalej len "nariadenie") upravuje podmienky určenia a vyberania dane za užívanie verejného priestranstva na území mesta Piešťany (ďalej len "mesta") a to najmä miesta, ktoré sú verejnými priestranstvami, osobitné spôsoby ich užívania, sadzbu dane, náležitosti oznamovacej povinnosti a oslobodenia od tejto dane.
2. Správu dane za užívanie verejného priestranstva vykonáva Mesto Piešťany.

### Čl. 2

#### Predmet dane

1. Predmetom dane za užívanie verejného priestranstva je osobitné užívanie verejného priestranstva<sup>1</sup>. Osobitné spôsoby užívania verejného priestranstva a sadzby dane sú vymedzené v čl. 5 ods. 2.-13.1. tohto nariadenia.
2. Verejným priestranstvom na účely tohto nariadenia sú verejnosti prístupné pozemky vo vlastníctve mesta<sup>2</sup> (miestne komunikácie, námestia, chodníky, parkoviská, trhoviská, mosty, priechody, podchody, schodiská, prístupové rampy, parky, parkové úpravy, zatravnené plochy pri komunikáciách a pod.). Zoznam parciel vymedzujúcich verejné priestranstvo na území mesta je uvedený v prílohe č. 1 tohto nariadenia.
3. Osobitným užívaním verejného priestranstva nie je užívanie verejného priestranstva v súvislosti s odstránením poruchy alebo havárie rozvodov a verejných sietí<sup>3</sup>.
4. Miestna komunikácia pre účely tohto nariadenia, je priestor ohraničený vonkajšími hranami priekop, rigolov, násypov a zárezov svahov a pol metra za zvýšenými obrubníkmi chodníkov alebo zelených pásov. Súčasťou miestnych komunikácií sú všetky zariadenia stavby, objekty a diela, ktoré sú potrebné pre úplnosť, na zabezpečenie

<sup>1</sup> § 30 ods. 1 zákona č. 582/2004 Z.z. o miestnych daniach a miestnom poplatku za komunálne odpady

<sup>2</sup> § 30 ods. 2 zákona č. 582/2004 Z.z. o miestnych daniach a miestnom poplatku za komunálne odpady

<sup>3</sup> § 30 ods. 3 zákona č. 582/2004 Z.z. o miestnych daniach a miestnom poplatku za komunálne odpady

a ochranu miestnych komunikácií a na zistenie bezpečnej, plynulej a hospodárnej cestnej premávky.

5. Trvalým parkovaním vozidla mimo stráženého parkoviska sa pre účely tohto nariadenia rozumie vyhradenie priestoru z verejného priestranstva, ako parkoviska pre určité vozidlo fyzickej alebo právnickej osoby označené vodorovným značením a zvislou dopravnou značkou „IP16 – Reserve“, a súvislé státie vozidiel (motorové vozidlo, nepojazdné motorové vozidlo, obytný príves) na tom istom mieste po dobu aspoň 3 mesiacov, keď preukázateľne nejde o bežné parkovanie vozidla v zmysle pravidiel cestnej premávky.
6. Vnútoraná zóna mesta pre potreby stanovenia sadzby dane za užívanie verejného priestranstva, je vymedzená nasledovnými hranicami:
  - východným valom obtokového ramena, Krajinským mostom, Krajinskou cestou,
  - Hollého ulicou, Sládkovičovou ulicou, Meštianskou ulicou, Radlinského ulicou, Nám.1.mája,
  - západným valom derivačného kanála smerom severným,
  - od južnej fasády budovy Povodia Váhu,
  - východne k hati na obtokovom ramene, k východnému valu obtokového ramena.

Grafické zobrazenie vnútornej zóny mesta tvorí prílohu č. 2 tohto nariadenia.

7. Vonkajšia zóna je ostatná časť katastrálneho územia mesta mimo vnútornej zóny uvedenej v ods. 6. tohto článku.

### **Čl. 3 Daňovník**

Daňovníkom je fyzická osoba alebo právnická osoba, ktorá verejné priestranstvo užíva<sup>4</sup>.

### **Čl. 4 Základ dane**

Základom dane za užívanie verejného priestranstva je výmera užívaného verejného priestranstva v m<sup>2</sup>.<sup>5</sup>

### **Čl. 5 Osobitné spôsoby užívania a sadzby dane**

1. Osobitné spôsoby užívania verejného priestranstva a sadzby dane sú vymedzené v ods. 2.-13.1. tohto článku. Mesto Piešťany určuje sadzby dane v eurách za každý aj začatý m<sup>2</sup> osobitne užívaného verejného priestranstva a každý aj začatý deň.<sup>6</sup>

---

<sup>4</sup> § 31 zákona č. 582/2004 Z.z. o miestnych daniach a miestnom poplatku za komunálne odpady

<sup>5</sup> § 32 zákona č. 582/2004 Z.z. o miestnych daniach a miestnom poplatku za komunálne odpady

<sup>6</sup> § 33 zákona č. 582/2004 Z.z. o miestnych daniach a miestnom poplatku za komunálne odpady

2. Umiestnenie zariadenia slúžiaceho na poskytovanie služieb - stánky, kiosky, pulty, stolíky, prístrešky, pojazdné predajne, pre drobnú obchodnú, remeselnú, občerstvovacia a pohostinskú činnosť, vrátane potrebného manipulačného a skladového priestoru, ak sa na ich umiestnenie na verejnom priestranstve nevydalo v zmysle stavebného zákona stavebné alebo kolaudačné rozhodnutie,  
 umiestnenie predajného zariadenia - stojan s tovarom pred prevádzkou, predaj obrazov, spotrebných výrobkov textilných, odevných, obuvi, domácich potrieb, elektrotechnických výrobkov, výrobkov spotrebnej elektroniky, kozmetiky, drogistického tovaru, športových potrieb a hračiek, predaj žrebov okamžitých lotérií, žrebových vecných lotérií a iného predajného sortimentu.

Sadzba dane

a) užívanie do 30 dní za 1m <sup>2</sup> /deň	vonkajšia zóna	0,20€
	vnútorná zóna	0,35€
b) užívanie nad 30 dní za 1m <sup>2</sup> /deň	vonkajšia zóna	0,14 €
	vnútorná zóna	0,27 €

3. Umiestnenie prevádzky alebo exteriérového sedenia (terasy) pred kaviarňou, reštauráciou, alebo pohostinstvom a pod. za splnenia uvedených v prílohe č. 3. tohto nariadenia.

Sadzba dane

a) v období od 1.05. do 30.09. za 1m <sup>2</sup> /deň	vonkajšia zóna	0,12€
	vnútorná zóna	0,22€
b) v období od 1.10. do 30.04. za 1m <sup>2</sup> /deň	vonkajšia zóna	0,06€
	vnútorná zóna	0,12€

4. Umiestnenie zariadenia pre účely propagačných, kultúrnych, športových, spoločenských a iných akcií, umiestnenie zariadenia pri charitatívnych a ekologických podujatiach a podujatiach na ochranu životného prostredia, cirkevných, kultúrno-spoločenských, výchovno-vzdelávacích a iných, zameraných na podporu ochrany zdravia, výchovy mládeže, kultúru a šport a ochranu zvierat v prípade, že na týchto podujatiach sa vyberá vstupné.

Sadzba dane	za 1m <sup>2</sup> /deň	vonkajšia zóna	0,70€
		vnútorná zóna	1,00€

5. Umiestnenie zariadenia pre účely reklamných akcií alebo nakrúcania filmových a televíznych programov, rôznych reklamných spotov a klipov (umiestnenie stánkov, tribúny, zariadenia, vozidiel na obsluhu, umiestnenie techniky a pod.)

Sadzba dane	za 1m <sup>2</sup> /deň	vonkajšia zóna	2,00 €
		vnútorná zóna	3,00 €

6. Umiestnenie skládok materiálu a tovaru každého druhu, prepravníkových kontajnerov, paletizovaného tovaru a stavebných materiálov vrátane stavebných zariadení a priestorov

pre stavebné a rekonštrukčné práce na stavebných objektoch a inžinierskych sieťach, prevádzkové výkopy, zabezpečovacie zariadenia pri padaní omietky a pod.

Sadzba dane

a) do 7 dní	za 1m <sup>2</sup> /deň	vonkajšia zóna	0,10€
		vnútorná zóna	0,20€
b) do 30 dní	za 1m <sup>2</sup> /deň	vonkajšia zóna	0,15€
		vnútorná zóna	0,30€
c) do 6 mesiacov	za 1 m <sup>2</sup> /deň	vonkajšia zóna	0,20€
		vnútorná zóna	0,35€
d) nad 6 mesiacov	za 1m <sup>2</sup> /deň	vonkajšia zóna	0,25€
		vnútorná zóna	0,40€

Sadzby dane podľa písm. a/,b/,c/ tohto odseku sa pre vnútornú zónu mesta v období od 01.06. do 15.09. zvyšujú o 50%.

7. Umiestnenie skládky tuhých palív.

Sadzba dane

a) do 3 dní	za 1m <sup>2</sup> /deň	vonkajšia zóna	0,10€
		vnútorná zóna	0,30€
b) nad 3 dni	za 1m <sup>2</sup> /deň	vonkajšia zóna	0,30€
		vnútorná zóna	0,40€

Za skládku materiálu sa nepovažuje, ak zložený materiál akéhokoľvek druhu bude odstránený v deň zloženia, najneskôr však do 24.00 hod. od zloženia. Toto platí len za podmienky, že zložený materiál nebude tvoriť prekážku a nebude ohrozovať plynulosť a bezpečnosť premávky motorových vozidiel na komunikácii, ani bezpečnosť chodcov na chodníkoch.

8. Umiestnenie veľkoobjemového kontajnera s obsahom nad 3m<sup>3</sup>.

Sadzba dane

a) do 7 dní	za 1m <sup>2</sup> /deň	vonkajšia zóna	0,15€
		vnútorná zóna	0,30€
b) do 30 dní	za 1m <sup>2</sup> /deň	vonkajšia zóna	0,20€
		vnútorná zóna	0,35€
c) nad 30 dní	za 1m <sup>2</sup> /deň	vonkajšia zóna	0,25€
		vnútorná zóna	0,40€

9. Rozkopávka miestnej komunikácie a zelene z dôvodu výstavby rekonštrukcie, obnovy, údržby inžinierskych sietí – plynovod, vodovod, kanalizácia, elektrické vedenie, telekomunikačná sieť, teplovod, iné vedenia a inžinierske siete.

Sadzba dane na miestnych komunikáciách okrem chodníkov		
a) do 15 dní	za 1m <sup>2</sup> /deň	0,50€
b) nad 15 dní	za 1m <sup>2</sup> /deň	0,70€

Sadzba dane na chodníkoch a na zeleni, vrátane plochy skládky vykopanej zeminy		
c) do 15 dní	za 1m <sup>2</sup> /deň	0,35€
d) nad 15 dní	za 1m <sup>2</sup> /deň	0,50€

10. Umiestnenie cirkusov, lunaparkov a iných zábavných podujatí a atrakcií, pričom pri výpočte sa bude vychádzať zo základnej účinnej plochy atrakcie.

Sadzba dane	za 1m <sup>2</sup> /deň	vonkajšia zóna	0,90€
		vnútorná zóna	1,70€

11. Trvalé a súvislé parkovanie akéhokoľvek motorového vozidla, preukázateľne sledované po dobu troch mesiacov, kde nejde o bežné parkovanie vozidla v zmysle pravidiel cestnej premávky, odo dňa zistenia vzniku takéhoto parkovania

Sadzba dane	za 1m <sup>2</sup> /deň	vonkajšia zóna	0,14€
		vnútorná zóna	0,28 €

12. Trvalé vyhradenie jedného parkovacieho miesta pre vozidlo fyzickej alebo právnickej osoby, vyznačené dopravnou značkou „IP16- RESERVE“, na dobu jedného roka.

Sadzba dane	za 1m <sup>2</sup> /deň	vonkajšia zóna	0,15 €
		vnútorná zóna	0,20 €

- 13.1. Užívanie verejného priestranstva – vyhradených parkovacích miest TAXI a vyznačených dopravným značením (ďalej len stanovište TAXI), ktoré sú v zmysle §44 písm. f) zákona č. 56/2012 Z.z. o cestnej doprave v znení zmien a doplnkov určené na tento účel týmto nariadením.

Sadzba dane	- paušálna daň za jedno vozidlo/rok	166,00€
-------------	-------------------------------------	---------

- 13.2 Daň podľa 13.1. bude vyrubená na dobu jedného roka. Rozhodnutie vydá Mesto Piešťany na základe žiadosti žiadateľa o užívanie stanovišť TAXI. K žiadosti je žiadateľ povinný doložiť overenú kópiu koncesnej listiny a technický preukaz od motorového vozidla, ktorým sa vykonáva taxislužba.

Dokladom o zaplatení dane za užívanie stanovišť TAXI je „TAXI karta“, ktorú je prevádzkovateľ osobného motorového vozidla taxislužby počas užívania stanovišť TAXI povinný umiestniť viditeľne za predným sklom vozidla (príloha č. 4 tohto nariadenia).

14. V prípadoch, keď daňovník nesplní oznamovaciu povinnosť voči správcovi dane, sadzba dane za užívanie verejného priestranstva bude správcom dane vyrubená v dvojnásobnej výške ako je uvedené ods. 2. – 13.1. tohto článku.

15. Vyrubená daň sa zaokrúhľuje na eurocenty nadol. Splátky dane podľa tohto nariadenia sa zaokrúhľujú tak, aby ich súčet zodpovedal sume vyrubenej dane po zaokrúhlení.<sup>7</sup>

<sup>7</sup> § 101 zákona č. 582/2004 Z.z. o miestnych daniach a miestnom poplatku za komunálne odpady



## **Čl. 6**

### **Vznik a zánik daňovej povinnosti**

Daňová povinnosť vzniká dňom začatia užívania verejného priestranstva a zaniká dňom skončenia užívania verejného priestranstva<sup>8</sup>.

## **Čl. 7**

### **Oznamovacia povinnosť, vyrubenie dane a platenie dane**

1. Daňovník je povinný oznámiť svoj zámer osobitného užívania verejného priestranstva správcovi dane najneskôr v deň vzniku daňovej povinnosti.<sup>9</sup>
2. Mesto Piešťany vyrubí daň rozhodnutím najskôr v deň vzniku daňovej povinnosti. Vyrubená daň je splatná do 15 dní odo dňa nadobudnutia právoplatnosti rozhodnutia. Mesto Piešťany môže určiť splátky dane a lehotu ich splatnosti v rozhodnutí. Daňovník môže vyrubenú daň, ktorá bola rozhodnutím obce určená v splátkach, zaplatiť aj naraz najneskôr v lehote splatnosti prvej splátky.<sup>10</sup>
3. Osobitné užívanie verejného priestranstva je možné len na základe súhlasu Mesta Piešťany. Žiadateľ o osobitné užívanie verejného priestranstva musí o súhlas požiadať písomne, najmenej 3 dni pred začatím užívania. Žiadateľ v žiadosti musí uviesť najmä účel, spôsob, dobu trvania, miesto a veľkosť priestoru pre užívanie. V prípade exteriérového sedenia návrh architektonického a technického riešenia nábytku, prekrytia terasy (aj s farebným riešením), pódia, ohradenia, reklamy, osvetlenia a pod. Ak účel a spôsob užívania nie je v rozpore so všeobecne záväznými predpismi a žiadateľ má vyrovnané podlžnosti voči Mestu Piešťany, Mesto Piešťany prostredníctvom Mestského úradu Piešťany vydá žiadateľovi súhlas na osobitné užívanie verejného priestranstva.
4. Mesto Piešťany môže právnickej osobe alebo fyzickej osobe oprávnenej na podnikanie uložiť pokutu do 6638 eur, ak poruší niektorú z povinností uvedených v čl.7 ods. 3. a v čl. 5 ods. 13.2. tohto nariadenia.

## **Čl. 8**

### **Oslobodenie od platenia dane za verejné priestranstvo**

1. Od dane za užívanie verejného priestranstva sú oslobodené podujatia kultúrne, športové, ekologické, charitatívne, cirkevné, kultúrno-spoločenské, výchovno-vzdelávacie a iné zamerané na podporu ochrany zdravia, výchovu mládeže, kultúru a šport, ochrany životného prostredia a ochranu zvierat v prípade, že na týchto podujatiach sa nevyberá vstupné alebo celý výťažok z týchto podujatí je poskytnutý na charitatívne, dobročinné účely podľa osobitného predpisu<sup>11</sup>.

---

<sup>8</sup> § 34 zákona č. 582/2004 Z.z. o miestnych daniach a miestnom poplatku za komunálne odpady

<sup>9</sup> § 34a ods. 1 zákona č. 582/2004 Z.z. o miestnych daniach a miestnom poplatku za komunálne odpady

<sup>10</sup> § 34a ods. 2 zákona č. 582/2004 Z.z. o miestnych daniach a miestnom poplatku za komunálne odpady

<sup>11</sup> zákon č. 162/2014 o verejných zbierkach

2. Od dane sú oslobodené prezentácie slobodných umelcov (výtvarníkov, hudobníkov a pod.) bez predaja na týchto prezentáciách.
3. Od dane za užívanie verejného priestranstva je oslobodené trvalé vyhradenie parkovacieho miesta vyznačeného dopravnou značkou „IP16-Reserve“ – parkovacie miesto s vyhradeným státím s dodatočnou tabuľkou „E15“ – označenie vyhradeného parkovacieho miesta pre osobu so zdravotným postihnutím a s dodatočnou tabuľkou s označením symbolom 02 „Označenie vozidla lekára pri poskytovaní zdravotnej starostlivosti“.
4. Od dane za užívanie verejného priestranstva sú oslobodené spôsoby osobitného užívania uvedené v §5 ods. 9 v prípade, že verejné priestranstvo je užívané v súvislosti s investičnými činnosťami mesta Piešťany a organizácií založených alebo zriadených mestom Piešťany podľa osobitného predpisu.<sup>12</sup>

## **Čl. 9**

### **Záverečné a zrušovacie ustanovenia**

1. Kontrolu dodržiavania podmienok stanovených pri vyrubení dane vykonáva Mesto Piešťany prostredníctvom Mestskej polície mesta Piešťany, v spolupráci s príslušnými referátmi Mestského úradu Piešťany, podľa Organizačného poriadku MsÚ Piešťany v platnom znení.
2. Na tomto Všeobecne záväznom nariadení mesta Piešťany č...../2015 sa uznieslo Mestské zastupiteľstvo mesta Piešťany a bolo schválené uznesením MsZ č. ..../2015 zo dňa 19.03.2015. Toto Všeobecne záväzné nariadenie mesta Piešťany č...../2015 nadobúda účinnosť pätnástym dňom od jeho vyvesenia.
3. Dňom nadobudnutia účinnosti tohto nariadenia sa ruší Všeobecne záväzné nariadenie mesta Piešťany o dani za užívanie verejného priestranstva na území mesta Piešťany č. 7/2008, v znení VZN č. 13/2009, č. 11/2011, č. 10/2012 a č. 5/2013.

**Miloš Tamajka, M.B.A.**  
**primátor mesta Piešťany**

---

<sup>12</sup> zákon č. 369/1990 Zb. o obecnom zriadení

**Zoznam**  
**parciel určujúcich verejné priestranstvo na území mesta Piešťany**

**(MK – Miestna komunikácia)**

- parc.č. 84 – MK Fándlyho
- parc.č. 275 – MK Cyrila a Metoda
- parc.č. 282 – MK Beluša
- parc.č. 287/1 – parkovisko + chodníky + zelené plochy (sídliisko pri Váhu)
- parc.č. 287/4 – zelené plochy (sídliisko pri Váhu)
- parc.č. 287/5 – zelené plochy (sídliisko pri Váhu)
- parc.č. 292 – zelená plocha (sídliisko Letná)
- parc.č. 301 – MK Letná
- parc.č. 310 – zelená plocha (sídliisko Letná)
- parc.č. 311 – MK Letná
- parc.č. 312 – zelená plocha (sídliisko Letná)
- parc.č. 322 – zelená plocha (sídliisko Letná)
- parc.č. 345 – MK Letná
- parc.č. 379 – MK Letná
- parc.č. 380 – komunikácia + zelené plochy (sídliisko Letná)
- parc.č. 381 – MK Letná
- parc.č. 395 – zelená plocha ( pri Biskup.kanáli)
- parc.č. 449/1 – plocha pred garážami ( pri Biskup.kanáli)
- parc.č. 449/3 – plocha pred garážami ( pri Biskup.kanáli)
- parc.č. 463 – MK Bodona
- parc.č. 464 – MK Bodona + zelená plocha
- parc.č. 472 – MK Valová + zelená plocha
- parc.č. 562 – MK I. Stodolu
- parc.č. 766 – MK Bajzova
- parc.č. 836 – MK Svätoplukova
- parc.č. 868 – MK I. Stodolu
- parc.č. 895/1 – MK Pod Párovcami
- parc.č. 896 – zelená plocha + komunikácia (medzi ulicami Pod Párovcami a Štefánikova)
- parc.č. 897/1 MK Štefánikova
- parc.č. 938 – MK Úzka
- parc.č. 990 – zelená plocha + chodníky (Dičova ulica)
- parc.č. 1007 – MK Dičova
- parc.č. 1078 – MK Bottova
- parc.č. 1114/1 – zelená plocha (Hoštáky – Dičova ulica)
- parc.č. 1115/1 – MK Dičova + zelená plocha
- parc.č. 1115/2 – MK Dičova
- parc.č. 1249/1 – MK Považská
- parc.č. 1249/2 – MK Považská
- parc.č. 1279 – MK Úzka
- parc.č. 1313 – MK Mýtny rad
- parc.č. 1319 – MK A.Šindelára
- parc.č. 1455 – MK Domkársky rad
- parc.č. 1488/1 – prepoj komunikácia Pod Párovcami – Žilinská
- parc.č. 1505/1 – komunikácie (sídliisko Bodona)
- parc.č. 1505/2 – chodníky + zelená plocha (sídliisko Bodona)
- parc.č. 1604/2 – chodník – Žilinská cesta
- parc.č. 1606/5 – chodník – Žilinská cesta
- parc.č. 1607/2 – chodník – Žilinská cesta
- parc.č. 1723 – MK Ivana Haluzického
- parc.č. 1730 – MK Orviská cesta
- parc.č. 1731/1 – MK Jánošíkova
- parc.č. 1850 – MK Čkalovova

parc.č. 1854/1 – zelená plocha, prístupové komunikácie (Čkalovova ulica)  
parc.č. 1855 – zelená plocha (Čkalovova ulica)  
parc.č. 2041/1 – Kláštorská cesta + chodníky + zelená plocha  
parc.č. 2164 – MK Detvianska  
parc.č. 2216/1 – spevnená plocha (Vodárenská ulica)  
parc.č. 2217 – prístupová komunikácia (Vodárenská ulica)  
parc.č. 2224/1 – MK Topoľová  
parc.č. 2224/2 – MK Topoľová  
parc.č. 2233 – MK Topoľová  
parc.č. 2249 – MK Topoľová  
parc.č. 2260/1 – MK Topoľová  
parc.č. 2270 – MK Vodárenská  
parc.č. 2271 – zelená plocha – Orviská cesta  
parc.č. 2373 – zelená plocha – Orviská cesta  
parc.č. 2379 – Orviská cesta + chodníky  
parc.č. 2409 – zelená plocha – Orviská cesta  
parc.č. 2465 – zelená plocha – Vodárenská ulica pri potoku Dubová  
parc.č. 2467 – MK Orviský kút  
parc.č. 2492/1 – MK Orviský kút  
parc.č. 2492/2 – zelená plocha (Orviský kút)  
parc.č. 2492/4 – zelená plocha (Orviský kút)  
parc.č. 2545 – MK Agátová  
parc.č. 2590/1 – MK Agátová + zelené plochy  
parc.č. 2665/1 – MK Na Lehote  
parc.č. 2665/15 – MK Na Lehote  
parc.č. 2665/18 – MK Pod Výhonom  
parc.č. 2665/19 – MK Na Lehote  
parc.č. 2665/36 – MK Pod Výhonom  
parc.č. 2668 – MK Dubová  
parc.č. 2706/1 – prístupová cesta + zelené plochy + chodníky (sídliisko Vodárenská)  
parc.č. 2765 – zelená plocha + komunikácia + chodníky (sídliisko Vodárenská)  
parc.č. 2798 – prepojujacia komunikácia so sídliska Vodárenská na MK Vodárenská  
parc.č. 2833 – MK Vodárenská  
parc.č. 2843 - zelená plocha (Vodárenská ulica)  
parc.č. 3208/1 – zelená plocha + prístupové chodníky (Sadová ulica)  
parc.č. 3244 – plocha pred garážami (Mojmírova ulica)  
parc.č. 3286 – prístupová cesta ku garážam (Mojmírova ulica)  
parc.č. 3297 – MK Sadová  
parc.č. 3298 – zelená plocha (Vodárenská ulica)  
parc.č. 3302 – MK Hoštáky + zelená plocha  
parc.č. 3305 – zelená plocha (stará Žilinská cesta)  
parc.č. 3306 – zelená plocha (stará Žilinská cesta)  
parc.č. 3309 – MK ul. Hoštáky  
parc.č. 3310 – MK Mojmírová  
parc.č. 3348/1 – zelená plocha + chodníky + prístupové cesty (Lipová)  
parc.č. 3348/4 – zelená plocha + chodníky + prístupové cesty (sídliisko A. Hlinku)  
parc.č. 3349 – MK Lipová  
parc.č. 3353 – zelená plocha + chodníky + spevnené plochy + prístupové cesty (Lipová)  
parc.č. 3355/1 – spevnená plocha pri OD Kocka + trhovisko + zelená plocha + chodníky  
parc.č. 3358 – zelená plocha + chodníky + prístupové komunikácie (sídliisko A. Hlinku)  
parc.č. 3364 – zelená plocha + chodníky + prístupové komunikácie (sídliisko A. Hlinku)  
parc.č. 3365 – prístupová komunikácia (sídliisko A. Hlinku)  
parc.č. 3369 – zelená plocha + chodníky + prístupové komunikácie (sídliisko A. Hlinku)  
parc.č. 3399/2 - zelené plochy + chodníky + prístupové komunikácie (Zavretý kút)  
parc.č. 3400/1 – MK Zavretý kút  
parc.č. 3400/2 – MK Zavretý kút  
parc.č. 3400/3 – MK Zavretý kút

parc.č. 3507/3 – zelená plocha + chodníky + prístupové komunikácie (sídliisko A. Hlinku)  
parc.č. 3508 – zelená plocha + chodníky + prístupové komunikácie (sídliisko A. Hlinku)  
parc.č. 3512 – MK A. Hlinku  
parc.č. 3518 – zelená plocha + chodníky + spevnené plochy (sídliisko A. Hlinku)  
parc.č. 3528/1 – zelená plocha + chodníky + prístupové cesty (sídliisko A. Hlinku)  
parc.č. 3529 – MK Železničná  
parc.č. 3607/1 – MK Priemyselná  
parc.č. 3607/2 – MK Priemyselná  
parc.č. 3623/8 – MK Dopravná + parkoviská  
parc.č. 3625/1 – časť parkoviska (Dopravná ulica)  
parc.č. 3625/2 – chodník + zelená plocha (Dopravná ulica)  
parc.č. 3626/1 – MK Staničná  
parc.č. 3687/1 – MK Hurbanova  
parc.č. 3687/2 – MK Hurbanova  
parc.č. 3705 – MK Hurbanova  
parc.č. 3724 – MK Jesenského  
parc.č. 3731 – MK Hurbanova  
parc.č. 3760 – MK Partizánska  
parc.č. 3802 – MK Javorinská  
parc.č. 3898 – MK Hurbanova  
parc.č. 4093 – MK Mudroňova  
parc.č. 4208 – MK Brigádnická  
parc.č. 4247 - MK Družstevná  
parc.č. 4344/1 – MK N.Teslu + zelené plochy  
parc.č. 4344/8 – MK N.Teslu + zelené plochy  
parc.č. 4349/2 – plocha pri parkovisku bezbarierový dom N.Teslu + zelená plocha + prístupové komunikácie  
parc.č. 4349/3 – plocha pri parkovisku bezbarierový dom N.Teslu + zelená plocha + prístupové komunikácie  
parc.č. 4349/4 – plocha pri parkovisku bezbarierový dom N.Teslu + zelená plocha + prístupové komunikácie  
parc.č. 4351/1 – parkovisko pri bezbarierovom dome N.Teslu + zelená plocha + prístupové komunikácie  
parc.č. 4351/2 – zelená plocha (Vrbovská cesta Kanada)  
parc.č. 4351/3 – spevnená plocha ( Vrbovská cesta bezbarierový dom)  
parc.č. 4353/7 – prístupová komunikácia (Vrbovská cesta Kanada)  
parc.č. 4353/8 – chodník (Vrbovská cesta Kanada)  
parc.č. 4434/2 – prístupová komunikácia + zelené plochy ( pri areáli býv. Tesly)  
parc.č. 4435/8 – prístupové komunikácie + zelené plochy + chodníky (Vrbovská obyt.domy Tesla)  
parc.č. 4449/1 – plochy ( čerp.stanica Fuel)  
parc.č. 4508/2 – zelená plocha (Vrbovská cesta Kanada)  
parc.č. 4509/1 – MK N.Teslu  
parc.č. 4509/2 – MK N.Teslu  
parc.č. 4520/2 – zelená plocha (pri Krajinskej ceste)  
parc.č. 4616/1 - plocha okolo parkovísk – garáže pri nadjazde  
parc.č. 4694 - plocha okolo garáží pri nadjazde  
parc.č. 4738 - MK Cintorínska  
parc.č. 4832 – MK Mlynská  
parc.č. 4879 – MK Nová  
parc.č. 4922 – MK Mliekárenska  
parc.č. 4951 – MK Nová ulica  
parc.č. 4976 – chodník – Bratislavská cesta  
parc.č. 4977 – chodník – Bratislavská cesta  
parc.č. 5101 – prístupová komunikácia ( medzi Bratislavskou cestou a Ovocnou ul.)  
parc.č. 5167 – MK Teplická  
parc.č. 5182/1 – zelené plochy + chodníky+ parkovisko+ prístupové cesty (sídliisko Pentagon)  
parc.č. 5182/7 – zelené plochy + chodníky+ parkovisko+ prístupové cesty (sídliisko Pentagon)  
parc.č. 5182/8 – zelené plochy + chodníky+ parkovisko+ prístupové cesty (sídliisko Pentagon)  
parc.č. 5182/9 – zelené plochy + chodníky+ parkovisko+ prístupové cesty (sídliisko Pentagon)  
parc.č. 5182/10 – zelené plochy + chodníky+ parkovisko+ prístupové cesty (sídliisko Pentagon)  
parc.č. 5182/11 – zelené plochy + chodníky+ parkovisko+ prístupové cesty (sídliisko Pentagon)

parc.č. 5185 – chodník + zelený pás (Žilinská cesta)  
parc.č. 5187 – MK A. Hlinku  
parc.č. 5191/1 – zelená plocha + chodníky + ihrisko (obyt. Domy oproti Prioru)  
parc.č. 5191/3 – zelená plocha (medzi Žilinskou cestou a potokom Dubová)  
parc.č. 5232 – zelená plocha + chodníky (Pažický cintorín)  
parc.č. 5233/1 – MK Sasinkova  
parc.č. 5388 – MK Holubyho  
parc.č. 5556/1 – prístupová komunikácia ku garážam  
parc.č. 5568/1 – cesta + chodník (slepá z ul. Pod Párovcami)  
Parc.č. 5614/2 – prístupová komunikácia a zelené plochy za obytným domom č. Pod Párovcami 51,53,55  
parc.č. 5685 – chodník (medzi ul. Pod Párovcami a ul. Stromová)  
parc.č. 5779/1 – MK Stromová  
parc.č. 5804/1 – cesta + zelené plochy (E. Beluša za hotelovou akadémiou)  
parc.č. 5804/3 – cesta + zelené plochy (E. Beluša za hotelovou akadémiou)  
parc.č. 5804/4 – cesta + zelené plochy (E. Beluša za hotelovou akadémiou)  
parc.č. 5804/8 – cesta + zelené plochy (E. Beluša za hotelovou akadémiou)  
parc.č. 5805 – ihrisko pri futbalovom štadióne  
parc.č. 5814/1 – zelené plochy a spevnené plochy okolo tenisovej haly  
parc.č. 5815 – zelená plocha + chodníky (pri MK Beluša)  
parc.č. 5826 – futbalové ihrisko + zelená plocha + okolité spevnené plochy  
parc.č. 5829/1 – parkovisko pred vstupom do areálu futbalového štadióna + zelená plocha + chodníky  
parc.č. 5831 – MK Kuzmányho  
parc.č. 5925/1 – Nám. I. mája + zelené plochy  
parc.č. 6013 – MK Palárikova  
parc.č. 6014/1 – MK A. Hlinku  
parc.č. 6014/2 – MK A. Hlinku  
parc.č. 6015/4 – zelená plocha ( A. Hlinku – Potočná)  
parc.č. 6015/8 – zelená plocha ( A. Hlinku – Potočná)  
parc.č. 6043/1 – ihrisko ( Inčučuna)  
parc.č. 6124/1 – MK Radlinského  
parc.č. 6164 – MK Kollárova  
parc.č. 6233 – MK Bernolákova  
parc.č. 6299 – MK Mierová  
parc.č. 6329 – MK Šafárikova  
parc.č. 6330 – MK Štúra  
parc.č. 6352 – Nám.SNP – zelená plocha + chodníky  
parc.č. 6353 – Nám.SNP  
parc.č. 6375 – MK Royova  
parc.č. 6433/1 – zelené plochy + chodníky + prístupové komunikácie (vnútroblok Winterova)  
parc.č. 6433/2 – zelené plochy + chodníky + prístupové komunikácie (vnútroblok Winterova)  
par.č. 6473 - Beethovenova ul.  
parc.č. 6476/1 – Park Pasáž  
parc.č. 6497 – komunikácia k LD Zelený strom  
par.č. 6515/1 - Winterova ulica Kolonáda  
par.č. 6515/4 - Winterova ulica Kolonáda  
par.č. 6515/3 - Winterova ulica Kolonáda  
parc.č. 6516 /1 – MK Winterova + zelené plochy + parkoviská  
parc.č. 6545 – zelené plochy + chodníky (Nám.Slobody)  
parc.č. 6547 – MK Rázusova  
parc.č. 6616 – MK Poštová  
par.č. 6664/1 – MK Teplická  
parc.č. 6665/1 – parkovisko pred centrom voľného času – roh Teplická a Sládkovičova  
parc.č. 6665/2 – zelená plocha (Centrum voľného času – Teplická ulica)  
parc.č. 6666 – zelená plocha (Centrum voľného času – Teplická ulica)  
parc.č. 6803 – MK Chalúpkova  
parc.č. 6825 – MK Rastislavova  
parc.č. 6905/1 – MK Kukorelliho

parc.č. 6905/2 – MK Kukorelliho  
parc.č. 6927 – MK Matúškova  
parc.č. 7014 – MK Hodžova  
parc.č. 7039 – MK Vrbovská  
parc.č. 7074 – MK Urbankova  
parc.č. 7104/1 – MK J. Záborského  
parc.č. 7104/2 – MK J. Záborského  
parc.č. 7117 – prístupová komunikácia z Vrbovskej ulice k OÚ, OR PZ  
parc.č. 7123 – zelená plocha + parkovisko + chodník okolo hotela Váh  
parc.č. 7124 - zelená plocha medzi hotelom Váh a Dubová  
parc.č. 7169 – MK ul. D. Tatarku + chodník + zelená plocha  
parc.č. 7170/1 – MK Sládkovičova ul. + chodníky  
parc.č. 7251 – MK Školská ul. + chodníky  
parc.č. 7261 – zelená plocha + parkovisko (okolo Mestskej Knižnice)  
parc.č. 7304 – MK Vajanského  
parc.č. 7305 – MK Záhradná  
parc.č. 7445 – MK Hollého  
parc.č. 7507 – MK Hviezdoslavova  
parc.č. 7508 – MK Hviezdoslavova  
parc.č. 7560/1 – MK Vajanského + parkoviská + zelené plochy  
parc.č. 7561 – MK Furdekova  
parc.č. 7600 – MK Hviezdoslavova – slepá časť  
parc.č. 7625 – MK Moyzesova  
parc.č. 7663 – trhovisko (vstup z Teplíckej)  
parc.č. 7662 – MK Hviezdoslavova  
parc.č. 7665 – MK Teplická  
parc.č. 7666 – parkovisko Nitrianska pri tržnici  
parc.č. 7667 - trhovisko  
parc.č. 7686 – zelená plocha (pri parkovisku Nitrianska)  
parc.č. 7687 – zelená plocha (pri parkovisku Nitrianska)  
par.č. 7711- prístupová cesta na bývalé trhovisko  
par.č. 7715/6 - spevnená plocha (bývalé trhovisko)  
par.č. 7715/12 – spevnené plochy ( bývalé trhovisko)  
parc.č. 7726 – Nám.Slobody  
parc.č. 7741 – MK E.Suchoňa  
parc.č. 7765/3 – prístupová komunikácia + zelená plocha (za Alexander centrom)  
parc.č. 7765/5 – prístupová komunikácia + zelená plocha (za Alexander centrom)  
parc.č. 7765/6 – prístupová komunikácia + zelená plocha (za Alexander centrom)  
parc.č. 7765/7 – prístupová komunikácia + zelená plocha (za Alexander centrom)  
parc.č. 7765/8 – prístupová komunikácia + zelená plocha (za Alexander centrom)  
parc.č. 7765/9 – prístupová komunikácia + zelená plocha (za Alexander centrom)  
parc.č. 7765/10 – prístupová komunikácia + zelená plocha (za Alexander centrom)  
parc.č. 7765/11 – prístupová komunikácia + zelená plocha (za Alexander centrom)  
parc.č. 7791/1 – prístupová cesta (vedľa Jalty)  
parc.č. 7791/2 – prístupová cesta (vedľa Jalty)  
parc.č. 7825/1 – MK Nálepková  
parc.č. 7825/2 – MK Nálepková  
parc.č. 7825/3 – MK Nálepková  
parc.č. 7848 – MK Nálepková ( slepá k park.Nálepková)  
parc.č. 7864 – MK Nálepková ( vedľa Magnólie)  
parc.č. 7889 – MK Pribinova  
parc.č. 7898/5 – Beethovenova alej  
parc.č. 7898/4 – Sad A.Kmeťa  
parc.č. 7898/6 – Sad A.Kmeťa  
parc.č. 7899/1 – Sad A.Kmeťa  
parc.č. 7905/1 – Sad A.Kmeťa  
parc.č. 7921/1 – chodník Beethovenova alej

par.č. 7924 - Mestský park  
parc.č. 7948/5 – Kolonádny most  
parc.č. 8028/1 – zelené plochy + chodník (parkovisko Nitrianska)  
parc.č. 8029/1 – parkovisko Nálepškova + chodníky + zelené plochy  
parc.č. 8029/3 – parkovisko Nálepškova + chodníky + zelené plochy  
parc.č. 8031 – MK Nitrianska  
parc.č. 8035/1 – zelené plochy (obyt. Domy Krajinská cesta)  
parc.č. 8043 – zelené plochy + parkovisko (obyt. Domy Krajinská cesta)  
parc.č. 8046 – MK Záhradná  
parc.č. 8051/2 – chodník + zelené plochy (Krajinská cesta)  
parc.č. 8051/3 – chodník + zelené plochy (Krajinská cesta)  
parc.č. 8051/4 – chodník + zelené plochy (Krajinská cesta)  
parc.č. 8051/5 – chodník + zelené plochy (Krajinská cesta)  
parc.č. 8051/6 – chodník + zelené plochy (Krajinská cesta)  
parc.č. 8060/1 – MK Kupeckého  
parc.č. 8072/2 – zelená plocha + chodníky ( obyt. dom Ružová)  
parc.č. 8072/3 – zelená plocha + chodníky ( obyt. dom Ružová)  
parc.č. 8104/1 – plocha pred garážami MK Ružová  
parc.č. 8105/1 – zelená plocha + chodníky ( obyt.domy Ružová)  
parc.č. 8105/2 – chodníky + zelené plochy ( obyt.domy Ružová)  
parc.č. 8105/4 – chodníky + zelené plochy ( obyt.domy Ružová)  
parc.č. 8111/1 – MK A. Dubčeka – zelená plocha  
parc.č. 8111/3 – zelená plocha pri obyt.dome Krajinská cesta  
parc.č. 8112 – MK A.Dubčeka  
parc.č. 8114 – MK A. Dubčeka – zelené plochy + chodníky + prístupové komunikácie  
parc.č. 8121 – zelené plochy + chodníky (Krajinská cesta)  
parc.č. 8123 – spevnená plocha + zelené plochy + chodníky + komunikácia Vážska (Kruhovka)  
parc.č. 8125 – detské ihrisko (Krajinská cesta)  
parc.č. 8127 – detské ihrisko (sídliisko Vážska)  
parc.č. 8138 – zelené plochy + prístupové komunikácie + detské ihrisko (sídliisko Vážska)  
parc.č. 8141 – zelené plochy + chodníky (sídliisko Vážska)  
parc.č. 8147 – MK Vážska  
parc.č. 8180 – zelené plochy + chodníky  
parc.č. 8202 – MK Krížna + zelená plocha  
parc.č. 8233 – zelená plocha + chodníky (pri obyt. domom A. Dubčeka)  
parc.č. 8235/2 – zelené plochy + chodníky (pri MsKS)  
parc.č. 8236 – MK A.Dubčeka  
parc.č. 8241/1 – spevnená plocha ( Ružová slepá časť)  
parc.č. 8242 – MK Ružová  
parc.č. 8267 – MK Tichá  
parc.č. 8310 – MK Panenská  
parc.č. 8351 – MK Kupecká  
parc.č. 8391 – MK Skalná  
parc.č. 8462 – zelená plocha (ulica Kúpeľná)  
parc.č. 8463 – zelená plocha ( ulica Kúpeľná)  
parc.č. 8464 - zelená plocha ( ulica Kúpeľná)  
parc.č. 8538 – MK Robotnícka  
parc.č. 8601 – MK Skalná  
parc.č. 8650 – MK Kupecká  
parc.č. 8696 – MK Južná  
parc.č. 8774 – MK Jarná  
parc.č. 8811 – MK Slnecná + zelené plochy  
parc.č. 8812/1 – MK Vážska  
parc.č. 8812/2 – MK Vážska ulica  
parc.č. 8812/3 – MK Vážska ulica  
parc.č. 8814/1 – zelená plocha pri Okresnom súde  
parc.č. 8814/2 – zelená plocha ( roh Okružnej)



parc.č. 8815 – MK Okružná  
parc.č. 8848 – MK Vážska  
parc.č. 8849 – zelená plocha + chodníky (sídliisko Vážska)  
parc.č. 8850 – zelené plochy + prístupové komunikácie + chodníky (sídliisko Vážska)  
parc.č. 8880 – MK Malá  
parc.č. 8931 – MK Prístavná  
parc.č. 8995 – MK Kupecká  
parc.č. 9061 – MK Robotnícka  
parc.č. 9129 – MK Lúčna  
parc.č. 9188 – Veterná ulica – zelené plochy + chodníky  
parc.č. 9190/1 – MK Dlhá + zelená plocha  
parc.č. 9191/1 – Hlboká ulica + zelená plocha  
parc.č. 9286 – MK Konečná  
parc.č. 9287 – MK Konečná  
parc.č. 9327 – MK Sibírska  
parc.č. 9328/1 – MK Studená + zelené plochy  
parc.č. 9328/19 – MK Studená  
parc.č. 9473 – MK Vysoká  
parc.č. 9474 – MK Valašská  
parc.č. 9475 – MK Vysoká  
parc.č. 9654 – MK Jozefská  
parc.č. 9670 – parkovisko Jozefská  
parc.č. 9682 – zelené plochy + chodníky + prístupové komunikácie (obyt.dom Krajinská)  
parc.č. 9683 – MK Jozefská  
parc.č. 9684/2 – MK Hlboká  
parc.č. 9851 – MK Komenského  
parc.č. 9852/2 – trávnatá plocha pri areály zimného štadióna  
parc.č. 9872 – zelená plocha byt.dom Komenského 2,4,6,8  
parc.č. 9890 – MK Brezová  
parc.č. 9897 – zelená plocha (sídliisko Juh – Javorová ulica)  
parc.č. 9904 – zelená plocha + prístupová komunikácia (sídliisko Juh – Javorová ulica)  
parc.č. 9911 – zelená plocha + chodník (sídliisko Juh – Javorová ulica)  
parc.č. 9935/1 – chodníky + zelené plochy + prístupové komunikácie (sídliisko Juh – Javorová ulica)  
parc.č. 9935/2 – chodníky + zelené plochy + prístupové komunikácie (sídliisko Juh – Javorová ulica)  
parc.č. 9979 – chodník + zelené plochy + prístupové komunikácie (sídliisko Juh – Javorová ulica)  
parc.č. 9980 – zelené plochy + chodníky + prístupové komunikácie (sídliisko Juh – Javorová ulica)  
parc.č. 9981 – MK Gaštanová  
parc.č. 9983/1 – MK Gaštanová  
parc.č. 9983/2 – MK Gaštanová  
parc.č. 9986/1 – sídliisko JUH OD Kocka  
parc.č. 9991 – MK Javorová  
parc.č. 9992 – MK 8. mája  
parc.č. 9996 – zelené plochy + prístupové komunikácie (obyt. domy Juh – MK 8. mája)  
parc.č. 9999 – zelené plochy + prístupové komunikácie (obyt. domy Juh – Krajinská cesta)  
parc.č. 10001 – chodník – Bratislavská cesta  
parc.č. 10002 – chodník – Bratislavská cesta  
parc.č. 10061/1 – zelená plocha - A. Trajan  
parc.č. 10061/2 – zelená plocha - A. Trajan  
parc.č. 10062/3 – vjazd na sídliisko A. Trajan  
parc.č. 10072/1 – zelené plochy, chodníky, prístupové komunikácie, detské ihrisko, parkovisko (sídliisko A. Trajan)  
parc.č. 10076 – zelené plochy, chodníky, prístupové komunikácie, detské ihrisko (sídliisko A. Trajan)  
parc.č. 10085 – zelené plochy, chodníky, prístupové komunikácie (MK M.Bela)  
parc.č. 10104 – zelené plochy, chodníky, prístupové komunikácie (sídliisko A. Trajan)  
parc.č. 10105 – MK M.Bela  
parc.č. 10106 – zelená plocha (M. Bela a A. Trajan)  
parc.č. 10110 – zelené plochy, chodníky, prístupové komunikácie, detské ihriská (sídliisko A. Trajan)  
parc.č. 10111 – MK A. Tajan a M. Bela + parkoviská

parc.č. 10113 – zelené plochy, chodníky, prístupové komunikácie, detské ihrisko (sídliisko A. Trajan)  
parc.č. 10118/1 – zelené plochy, chodníky, prístupové komunikácie, detské ihrisko (sídliisko A. Trajan)  
parc.č. 10118/26 – zelené plochy, chodníky, prístupové komunikácie, detské ihrisko (sídliisko A. Trajan)  
parc.č. 10118/27 – zelené plochy, chodníky, prístupové komunikácie, detské ihrisko (sídliisko A. Trajan)  
parc.č. 10119/2 – chodník – Bratislavská cesta  
parc.č. 10119/3 – chodník – Bratislavská cesta  
parc.č. 10119/4 – cesta pri Bratislavskej ceste  
parc.č. 10120/1 – zelená plocha – Bratislavská cesta  
parc.č. 10123/1 – chodník  
parc.č. 10140/1 – parkovisko pri zimnom štadióne  
parc.č. 10236 – zelená plocha, parkovisko, chodník - Poliklinika  
parc.č. 10237 – MK Rekreačná  
parc.č. 10262/1 – Areál vodných športov  
parc.č. 10262/3 – Areál vodných športov  
parc.č. 10263 – Areál vodných športov

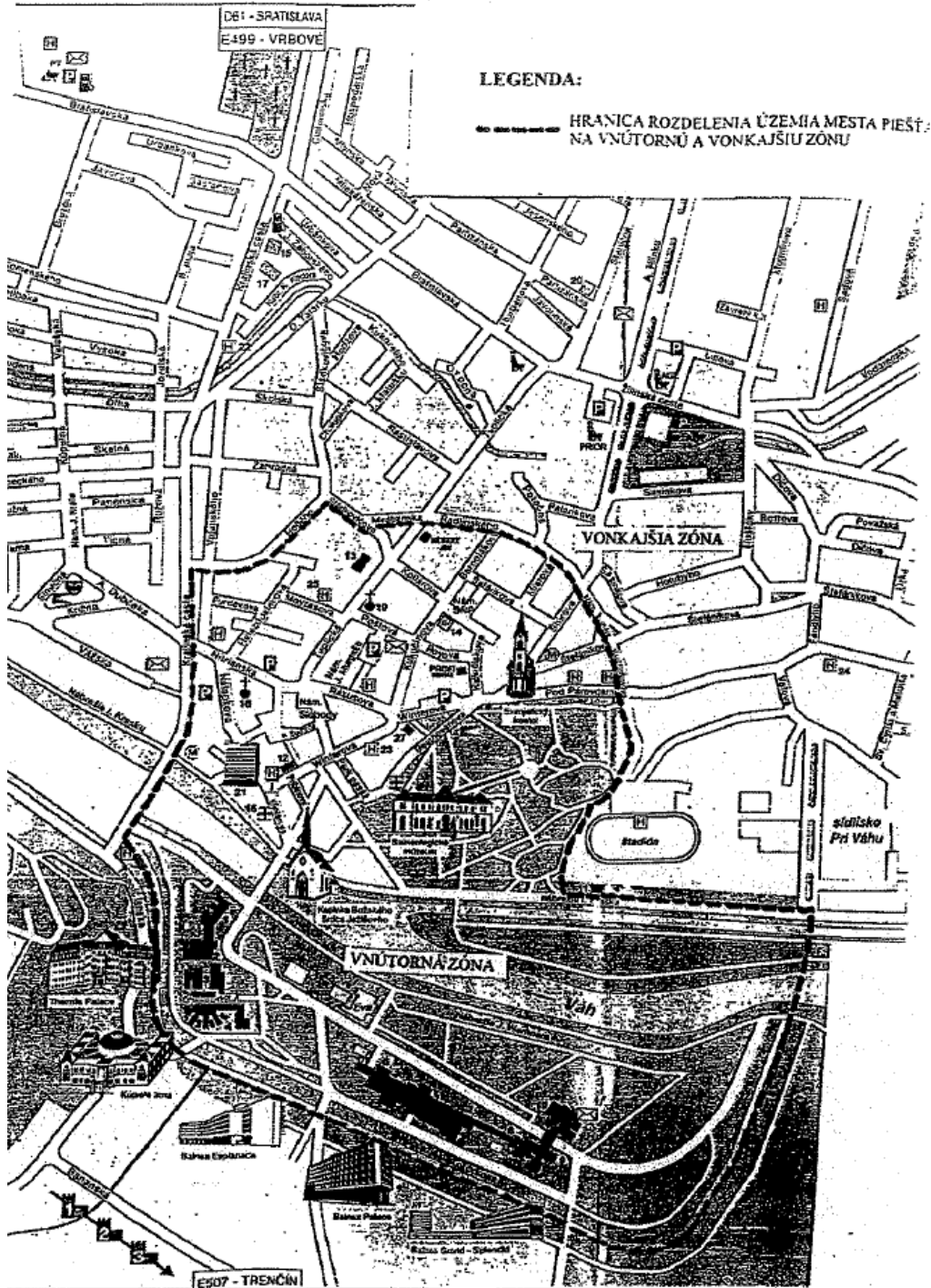
#### KOCURICE

parc.č. 188/1 – MK Družby  
parc.č. 252/1 – MK Dudvážska ulica  
parc.č. 252/2 – MK Dudvážska ulica  
parc.č. 316/1 – MK Dudvážska ulica  
parc. č. 159/1 – MK Družby (smer poľnohospodárske družstvu)  
parc. č. 159/2 – MK Družby (smer poľnohospodárske družstvu)  
\*  
parc.č. 465 – MK Bodona + zelená plocha  
parc.č. 614 – MK Svätoplukova  
parc.č. 784 – MK Bodona  
parc.č. 837 – MK Sv. Štefana  
parc.č. 1513 – MK Bodona  
parc.č. 1534 – prístupová komunikácia ( pri Biskup.kanáli)  
parc.č. 1535 – plocha (pri Biskup.kanáli)  
parc.č. 1601/2 – chodník – Žilinská cesta  
parc.č. 1601/3 – chodník – Žilinská cesta  
parc.č. 1602 – chodník – Žilinská cesta  
parc.č. 1603 – chodník – Žilinská cesta .  
parc.č. 1604/1 – chodník – Žilinská cesta  
parc.č. 1605 – chodník – Žilinská cesta  
parc.č. 1606/2 – chodník – Žilinská cesta  
parc.č. 1606/4 – chodník – Žilinská cesta  
parc.č. 1606/6 – chodník – Žilinská cesta  
parc.č. 1607/1 – chodník – Žilinská cesta  
parc.č. 1608 – chodník – Žilinská cesta  
parc.č. 1610/1 – chodník – Žilinská cesta  
parc.č. 1610/3 – chodník – Žilinská cesta  
parc.č. 1611/1 – chodník – Žilinská cesta  
parc.č. 3029/1 – komunikácia medzi Priemyselnou a Obchodnou ulicou  
parc.č. 3043 – časť prepojovacej komunikácie MK medzi Obchodnou a Priemyselnou ulicou  
parc.č. 3299 – chodník + zelená plocha – Žilinská cesta  
parc.č. 3301 – chodník - Žilinská cesta  
parc.č. 3551/1 – MK Obchodná  
parc.č. 3608/1 - MK Priemyselná  
parc.č. 3609 - MK Priemyselná  
parc.č. 4162/1 – MK Vrbovská  
parc.č. 4206/1 – MK Brigádnicka  
parc.č. 4354 – odvodňovací rigol pri Vrbovskej ceste ( Kanada )  
parc.č. 4356 – prístupová komunikácia ( Vrbovská Tesla)  
parc.č. 4449/8 – zelená plocha ( čerp.stanica Fuel)

parc.č. 4520/1 - zelená plocha pri Krajinskej ceste  
parc.č. 4536 - MK Dopravná výjazd z Krajinskej cesty + zelená plocha + chodník pod  
parc.č. 4695 - MK Dopravná nájazd na Krajinskú cestu + zelená plocha  
parc.č. 4796 - MK Hospodárska  
parc.č. 5055/1 – MK Ovocná  
parc.č. 5057 – prístupová komunikácia z Bratislavskej cesty (lokalita Ovocná)  
parc.č. 5819 – prístupová komunikácia Nábr.I.Krasku + zelené plochy + chodníky ( Dom umenia)  
parc.č. 6261 – MK Mierova (Slepá časť)  
parc.č. 6434 - MK Kalinčiaková  
parc.č. 6615 - MK Kukučínova  
parc.č. 6673 – MK Meštianska  
parc.č. 7383/1 - MK Detská  
parc.č. 7867 –chodník medzi Magnóliou a Skeletom  
parc.č. 7935 – chodníky + zelená plochy ( pri zotavovni PARK)  
parc.č. 7938 – zelená plocha pri NURCHu  
parc.č. 7943 – zelená plocha (za Biskupickým kanálom)  
parc.č. 8052 – zelená plocha + chodníky MK Ružová ( hotel Atom)  
parc.č. 8053 – MK Dlhá  
parc.č. 8055/1 – zelená plocha + chodníky – MK Ružová (hotel Atom)  
parc.č. 8055/2 zelená plocha + chodníky - MK Ružová (hotel Atom)  
parc.č. 8055/3 - parkovisko – MK Ružová (hotel Atom)  
parc.č. 8060/2 – spevnená plocha - MK Kupeckého  
parc.č. 8060/3 – spevnená plocha – MK Kupeckého  
parc.č. 8139 – zelená plocha + chodníky (síd.l.Vážska)  
parc.č. 8465 – MK Kúpeľná + zelené plochy  
parc.č. 8851 – zelená plocha + detské ihrisko + chodníky (síd.l.Vážska)  
parc.č. 8871 – zelené plochy + prístupové komunikácie ( sídl.Vážska)  
parc.č. 8881 – MK Rybná  
parc.č. 9189 – MK Veterná  
parc.č. 9910/1 – zelené plochy + chodník + prístupová komunikácia (síd.l.Juh – MK Brezová)  
parc.č. 10062/2 – MK A. Trajan  
parc.č. 10077 – MK E. F. Scherera - zelené plochy, chodníky, prístupové komunikácie, parkovisko ( sídlisko A. Trajan )  
parc.č. 10087/1 – plocha pri pohostinstve Kveta (síd.lisko A.Trajan)  
parc.č. 10168/1 – zelené plochy + komunikácia – Sĺňava  
parc.č. 10168/2 – zelené plochy + komunikácia – Sĺňava  
parc.č. 10172 – MK Rekreačná  
parc.č. 10251/1 – okolie Sĺňavy  
parc.č. 10251/2 – okolie Sĺňavy

#### **Poznámky:**

- Kópie z katastrálnych máp k uvedeným parceliam sú k nahliadnutiu na Mestskom úrade Piešťany.
- Miestna komunikácia – rozumie sa vozovka – chodníky – zelené pásy
- \* jedná sa o parcely, ktoré sú v užívaní Mesta Piešťany



## Podmienky umiestňovania a vybavovania exteriérových posedení na území mesta Piešťany

Podmienky umiestňovania sezónnych exteriérových posedení na území mesta Piešťany sú formulované pre potreby rozhodovacieho procesu pri udeľovaní súhlasov so záberom verejného priestranstva na účely prevádzkovania pohostinných služieb počas sezóny jar - jeseň a sú určené v nasledovných bodoch:

1. Na základe významu (a historických súvislostí) je územie mesta Piešťany rozdelené na vnútornú a vonkajšiu zónu (viď grafická príloha č.2).

Vo vnútornej zóne sú pre stvárnenie exteriérového sedenia stanovené nasledovné špecifické požiadavky :

nábytok - požadovaný nábytok v kvalitnejšom materiálovom prevedení

prekrytie - slnečníkmi priemeru 2 – 3 m alebo markízami farebne korešpondujúcimi s fasádou objektu; markízami iba na objektoch, kde ich osadením nedôjde k výraznému predeleniu fasády a tým k jej znehodnoteniu; osadenie markízy na objektoch s historickou fasádou, pri ktorých parter tvorí s vrchnou časťou fasády štýlovo jednotný celok, nie je prípustné;

reklama - prípustná iba neagresívna reklama prevádzky, t.j. jej meno - názov, resp. otváracie hodiny, ktoré je možné umiestniť na malých plochách v rámci slnečníkov, alebo markíz; pre základné informácie o prevádzke, alebo o ponuke sortimentu predaja je možné využiť mobilné reklamné zariadenie so záberom do 1 m<sup>2</sup>, ktoré bude umiestnené v rámci určenej plochy exteriérového sedenia; na plochách slnečníkov je reklama cudzích firiem alebo ich výrobkov prípustná len do maximálnej veľkosti plochy obrazca 0,20 m<sup>2</sup>;

pódium - **Pahko demontovateľné drevené pódium (prekryté kobercom tzv. umelá tráva) je možné zrealizovať iba v nevyhnutnom prípade, pri vyrovnávaní výrazných terénnych nerovností, výškové odčlenenie pódia od chodníka sa môže v prípade potreby realizovať do výšky cca 15 - 20 cm so zabezpečením bezbariérového vstupu;**

ohradenie - **subtílné ohradenie (predstavuje zábradlie vo forme kovových stĺpikov prepojených napr. retiazkou či povrazom, príp. subtílnej drevenej konštrukcie), súčasťou ohradenia môže byť mobilná zeleň;** prípustné je i zábradlie riešené podľa potreby v rôznom tvare, zodpovedajúcom estetike prostredia terasy a v materiálovom prevedení (kov, drevo, keramické kvetináče s mobilnou zeleňou);

Vo vonkajšej zóne sú pre stvárnenie exteriérového sedenia stanovené nasledovné špecifické požiadavky :

nábytok - odporúčaný nábytok v kvalitnejšom materiálovom prevedení

prekrytie - slnečníkmi priemeru 2 – 3 m; markízami na objektoch, pokiaľ ich umiestnenie na fasáde bude korešpondovať s jej celkovým výrazom; prípustné je i osadenie markízy samostatne stojacej, ale iba v prípadoch, že nebude v danom priestore rozmerovo tvoriť nevhodný prvok, zatieňujúci okolitú zástavbu,

- reklama - odporúča sa reklama prevádzky, t.j. jej meno - názov, resp. otváracie hodiny, ktoré je možné umiestniť na plochách v rámci slnečnikov, alebo markíz; pre základné informácie o prevádzke, alebo o ponuke sortimentu predaja je možné využiť mobilné reklamné zariadenie so záberom do 1 m<sup>2</sup>, ktoré bude umiestnené v rámci určenej plochy exteriérového sedenia; na plochách slnečnikov aj markíz je prípustná reklama cudzích firiem, alebo ich výrobkov;
- pódium - ľahko demontovateľné drevené pódium (prekryté kobercom tzv. umelá tráva) je možné zrealizovať iba v nevyhnutnom prípade, pri vyrovnávaní výrazných terénnych nerovností, výškové odčlenenie pódia od chodníka sa môže v prípade potreby realizovať do výšky cca 15 - 20 cm so zabezpečením bezbariérového vstupu;
- ohradenie - zábradlie môže byť riešené podľa potreby v rôznom tvare, zodpovedajúcom estetike, a v rôznom materiálovom prevedení (kov, drevo, plast, kvetináče s mobilnou zeleňou a pod.);

## 2. Limity:

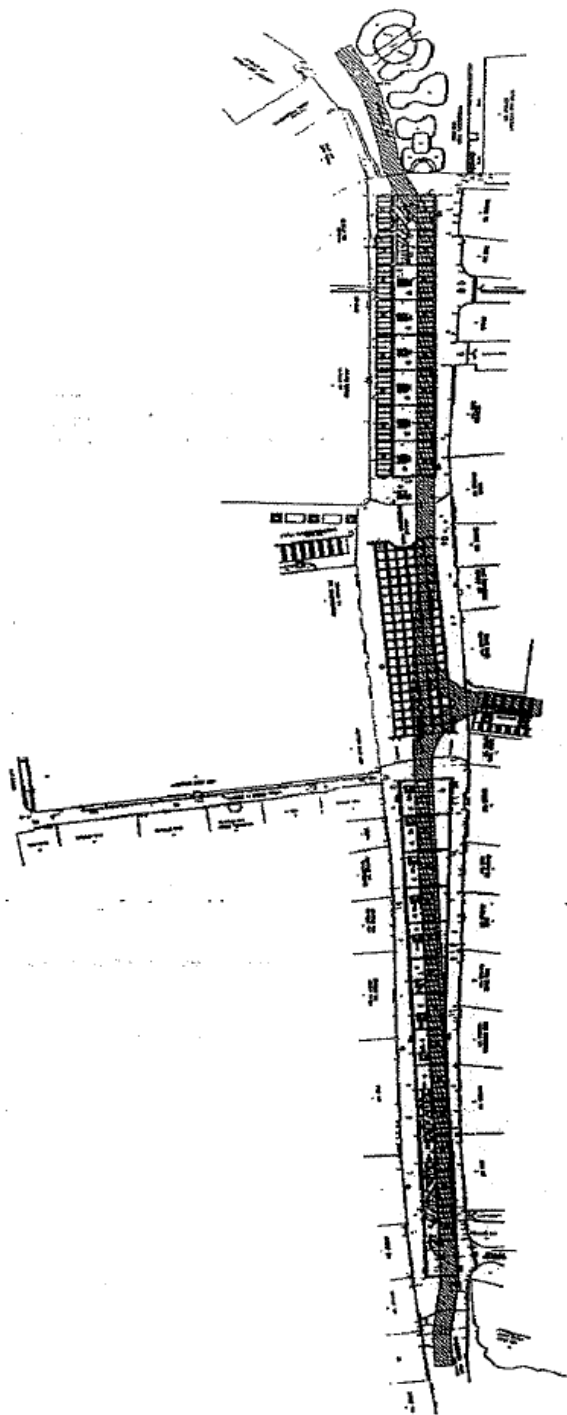
### A) Vymedzenie priestoru pre exteriérové sedenie je limitované požiadavkami:

- zachovania priechodu v rámci jednotlivých ulíc, námestí a vnútrodvorov v prípade požiarneho zásahu, zásahu prvej pomoci, zásahu polície,
- zachovania priechodu cez plochu exteriérového sedenia do vnútorných priestorov prevádzky pre osoby s obmedzenou schopnosťou pohybu a orientácie,
- zachovania prístupu k jestvujúcim poklopom, šachtám, šupátkam a iným technickým zariadeniam,
  - počet stolov a stoličiek exteriérového sedenia sa bude odvíjať od stanoviska hygienika (kladené nároky na sociálne zariadenia jeho prevádzkovateľa),
- splnenia podmienok Krajského pamiatkového úradu Trnava vo vnútornej zóne


### B) Vymedzenie veľkosti zabratej plochy verejného priestranstva pre exteriérové sedenie je limitované rozmermi nasledovne:

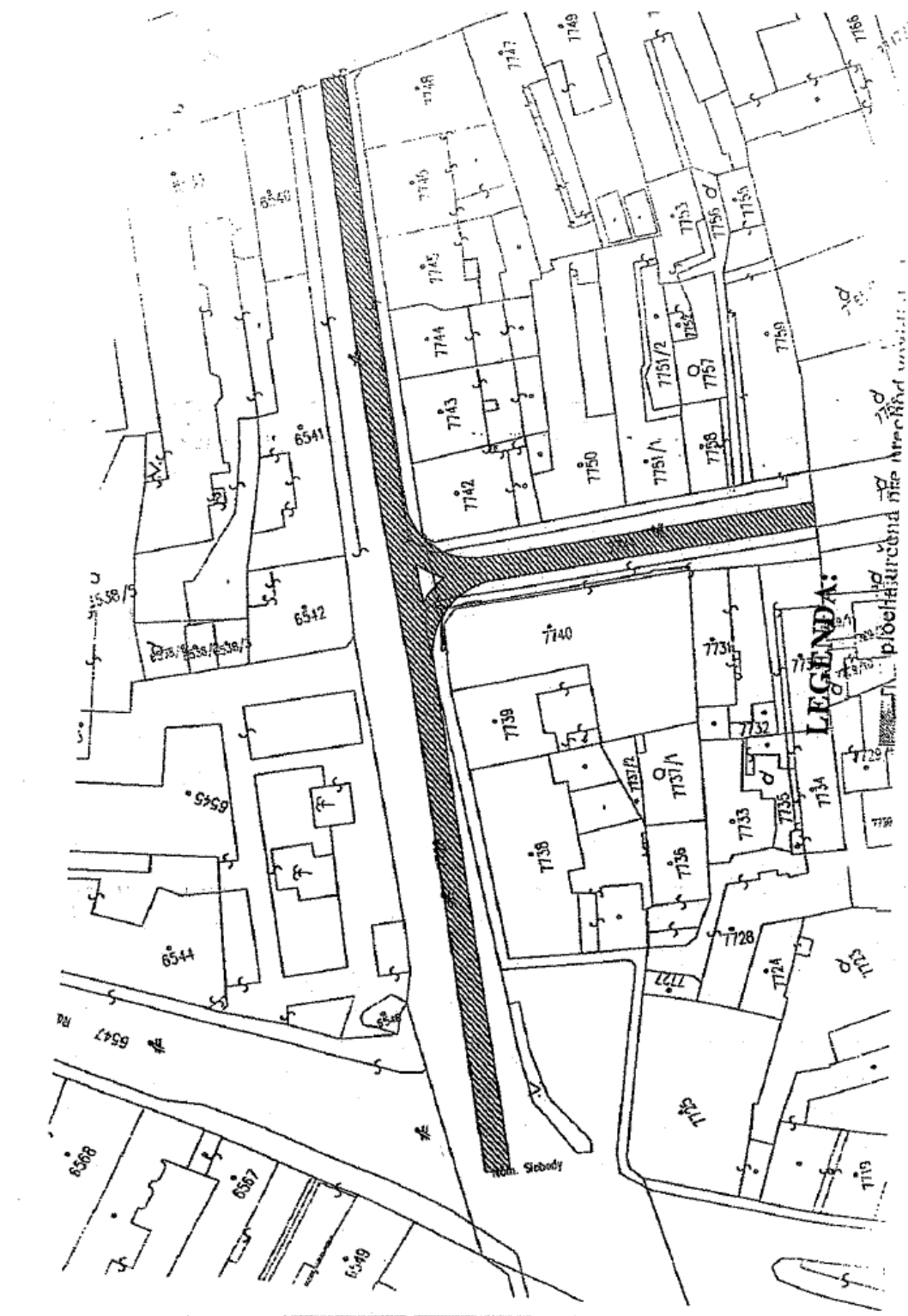
- obrys zabratej plochy v smere pozdĺž uličného priečelia objektu, v ktorom sa nachádza interiérové posedenie, nesmie presahovať jeho vnútorné ohraničenie; presiahnutie obrysu zabratej plochy pred priečelie susediaceho objektu je prípustné iba s písomným súhlasom jeho vlastníka a prevádzkovateľa zariadenia v susediacom parteri,
- hranica maximálneho záberu exteriérového posedenia nesmie zasahovať do plochy určenej pre prejazd vozidiel ulíc Winterova, E.Suchoňa, Nám. slobody, vyznačenej v grafickej prílohe 3A a 3B, na ostatých uliciach a námestiach vo vnútornej a vonkajšej zóne je možné zriadiť exteriérové sedenie na chodníku v dotyku s komunikáciou iba v prípade zachovania priechodnej šírky 1,5 m.

### C) Prevádzková doba povoleného exteriérového sedenia je určená vo VZN mesta Piešťany o pravidlách času predaja v obchode a času prevádzky služieb.



**LEGENDA:**

-  plocha určená pre prechod vozidiel zdravotníckej pomoci, požiarnej ochrany, polície a zásobovania







## TAXI KARTA

Meno: dátum vydania:

Priezvisko: platnosť do:

EVČ: ident.č.karty:

Taxi -karta – doklad o zaplatení dane za užívanie verejného priestranstva – vyhradených parkovacích miest TAXI, ktoré sú vyznačené dopr.značením (stanovištia TAXI) na území mesta Piešťany stanoveného rozhodnutím č.j. zo dňa