















**LEGENDA:**

**A. HRANICE A LIMITY**

-  HRANICE KATASTRÁLNEHO ÚZEMIA
-  HRANICA ZASTAVANÉHO ÚZEMIA K 1.1.1990 / NÁVRH
-  VODNÝ TOK
-  HRANICA BONITOVANEJ PÔDNO - EKOLOGICKEJ JEDNOTKY ( BPEJ )
-  KÓD BPEJ / TRIEDA KVALITY PÔDY
-  NAJKVALITNEJŠIA POĽNOHOSPODÁRSKA PÔDA V k.ú. MESTA PIEŠŤANY (NARIADENIE VLÁDY SR č.58/2013 Z.z.)
-  ZÁHRADA
-  ORNÁ PÔDA
-  ZÁVLAHA
-  ZÁVLAHOVÁ RÚROVÁ SIŤ
-  ZÁVLAHOVÝ NÁHON
-  PRÍJAZDOVÁ KOMUNIKÁCIA K MELIORAČNÝM ZARIADENIAM
-  LOKALITY PREDPOKLADANÉHO ODŇATIA POĽNOHOSPODÁRSKEJ PÔDY V RÁMCI ZMIEN A DOPLNKOV Č.12/2020
-  ČÍSLO LOKALITY PREDPOKLADANÉHO ODŇATIA POĽNOHOSPODÁRSKEJ PÔDY

**ÚZEMNÝ PLÁN MESTA PIEŠŤANY  
- ZMENY A DOPLNKY Č.12**

OBSTARÁVATEL:	<b>MESTO PIEŠŤANY</b>
SPRACOVATEĽ ÚPN (1998):	ING. J. HLADKÝ, CSc., ING. ARCH. M.ARPÁŠ
SPRACOVATEĽ ZaD Č.12 ÚPN:	ATELIÉR OLYMPIA, spol.s.r.o., WOLKROVA 4 851 01 BRATISLAVA, e-mail:office@atelierolympia.eu
HLAVNÝ RIEŠITEĽ:	ING. ARCH. EVA ŽOLNAYOVÁ

OBSAH VÝKRESU:  
**PREDPOKLADANÉ ODŇATIE POĽNOHOSPODÁRSKEJ PÔDY**

MIERKA: 1:10 000 **č.v.18/3 -ZD12** DÁTUM: 02/2021

