
















LEGENDA:

A. HRANICE A LIMITY

-  HRANICE KATASTRÁLNEHO ÚZEMIA
-  HRANICA ZASTAVANÉHO ÚZEMIA K 1.1.1990 / NÁVRH
-  HRANICA BONITOVANEJ PŮDNO - EKOLOGICKEJ JEDNOTKY (BPEJ)
-  KÓD BPEJ / TRIEDA KVALITY PŮDY
-  NAJKVALITNEJŠIA POĽNOHOSPODÁRSKA PŮDA V KATASTRI MESTA PIEŠŤANY (NARIADENIE VLÁDY SR č.58/2013 Z.z.)
-  ORNÁ PŮDA
-  OVOCNÝ SAD
-  ZÁVLAHA
-  VODNÁ PLOCHA
-  ZÁVLAHOVÁ ČERPACIA STANICA "ČS - SĽŇAVA"
-  ZÁVLAHOVÝ PRIVÁDZAČ
-  ZÁVLAHOVÝ NÁHON
-  PRÍJAZDOVÁ KOMUNIKÁCIA K MELIORAČNÝM ZARIADENIAM
-  LOKALITY PREDPOKLADANÉHO ODŇATIA POĽNOHOSPODÁRSKEJ PŮDY V RÁMCI ZMIEN A DOPLNKOV Č.12/2020
-  OZNAČENIE LOKALITY PREDPOKLADANÉHO ODŇATIA POĽNOHOSPODÁRSKEJ PŮDY

ÚZEMNÝ PLÁN MESTA PIEŠŤANY
- ZMENY A DOPLNKY Č.12

OBSTARÁVATEĽ: **MESTO PIEŠŤANY**
 SPRACOVATEĽ ÚPN (1998): **ING. J. HLADKÝ, CSc., ING. ARCH. M.ARPÁŠ**
 SPRACOVATEĽ ZaD Č.12 ÚPN: **ATELIÉR OLYMPIA, spol.s.r.o., WOLKROVA 4
851 01 BRATISLAVA, e-mail:office@atelierolympia.eu**
 HLAVNÝ RIEŠITEĽ: **ING. ARCH. EVA ŽOLNAYOVÁ**

OBSAH VÝKRESU:
PREDPOKLADANÉ ODŇATIE POĽNOHOSPODÁRSKEJ PŮDY
 MIERKA: 1:10 000 **č.v.18/2 -ZD12** DÁTUM: 02/2021

