








LEGENDA

A. HRANICE A LIMITY

-  HRANICE KATASTRÁLNEHO ÚZEMIA
-  HRANICE ZASTAVANÉHO ÚZEMIA - K 1.1.1990 / NÁVRH
-  OCHRANNÉ PÁSMO CIEST

B. FUNKČNÉ PLOCHY URBANIZOVANÉHO ÚZEMIA

- | STAV | NÁVRH | |
|---|---|--|
|  |  | PLOCHY NEZÁVADNEJ VÝROBY, SKLADOV, STAVEBNÍCTVA A VÝROBNÝCH SLUŽIEB (VS) |
|  |  | PLOCHY PREVÁDZOK A ZARIADENÉ RÔZNYCH PODNIKATEĽSKÝCH AKTIVÍT (PA) |

ÚZEMNÝ PLÁN MESTA PIEŠŤANY - ZMENY A DOPLNKY Č.12

OBSTARÁVATEĽ:	MESTO PIEŠŤANY
SPRACOVATEĽ ÚPN (1998):	ING. J. HLADKÝ, CSc., ING. ARCH. M.ARPÁŠ
SPRACOVATEĽ ZaD Č.12 ÚPN:	ATELIÉR OLYMPIA, spol.s.r.o., WOLKROVA 4 851 01 BRATISLAVA, e-mail:office@atelierolympia.eu
HLAVNÝ RIEŠITEĽ:	ING. ARCH. EVA ŽOLNAYOVÁ

OBSAH VÝKRESU: **FUNKČNÉ VYUŽITIE PLOCH MESTA**

MIERKA: 1:5 000

č.v. 9/4 -ZD12

DÁTUM: 02/2021