











LEGENDA

A. HRANICE A LIMITY

-  HRANICE KATASTRÁLNEHO ÚZEMIA
-  HRANICE ZASTAVANÉHO ÚZEMIA - K 1.1.1990 / NÁVRH
-  OCHRANNÉ PÁSMO 1° PRÍRODNÝCH LIEČIVÝCH ZDROJOV V PIEŠTANOCH
-  PRÍRODNÝ LIEČIVÝ ZDROJ

B. FUNKČNÉ PLOCHY URBANIZOVANÉHO ÚZEMIA

- | STAV | NÁVRH | |
|---|---|---------------------------------|
|  |  | PLOCHY ZMIEŠANÉ MESTSKÉ (ZM) |
|  |  | PLOCHY VŠEOBECNÉHO BÝVANIA (BV) |
|  |  | OBČIANSKA VYBAVENOSŤ (SZ) |

ÚZEMNÝ PLÁN MESTA PIEŠŤANY - ZMENY A DOPLNKY Č.12

OBSTARÁVATEĽ: MESTO PIEŠŤANY
 SPRACOVATEĽ ÚPN (1998): ING. J. HLADKÝ, CSc., ING. ARCH. MARPÁŠ
 SPRACOVATEĽ ZaD Č.12 ÚPN: ATELIÉR OLYMPIA, spol.s.r.o., WOLKROVA 4
 851 01 BRATISLAVA, e-mail: office@atelierolympia.eu
 HLAVNÝ RIEŠITEL: ING. ARCH. EVA ŽOLNAYOVÁ

OBSAH VÝKRESU: **FUNKČNÉ VYUŽITIE PLÔCH MESTA**

MIERKA: 1:5 000

č.v. 9/2 -ZD12

DÁTUM: 02/2021