








# LEGENDA

## A. HRANICE A LIMITY

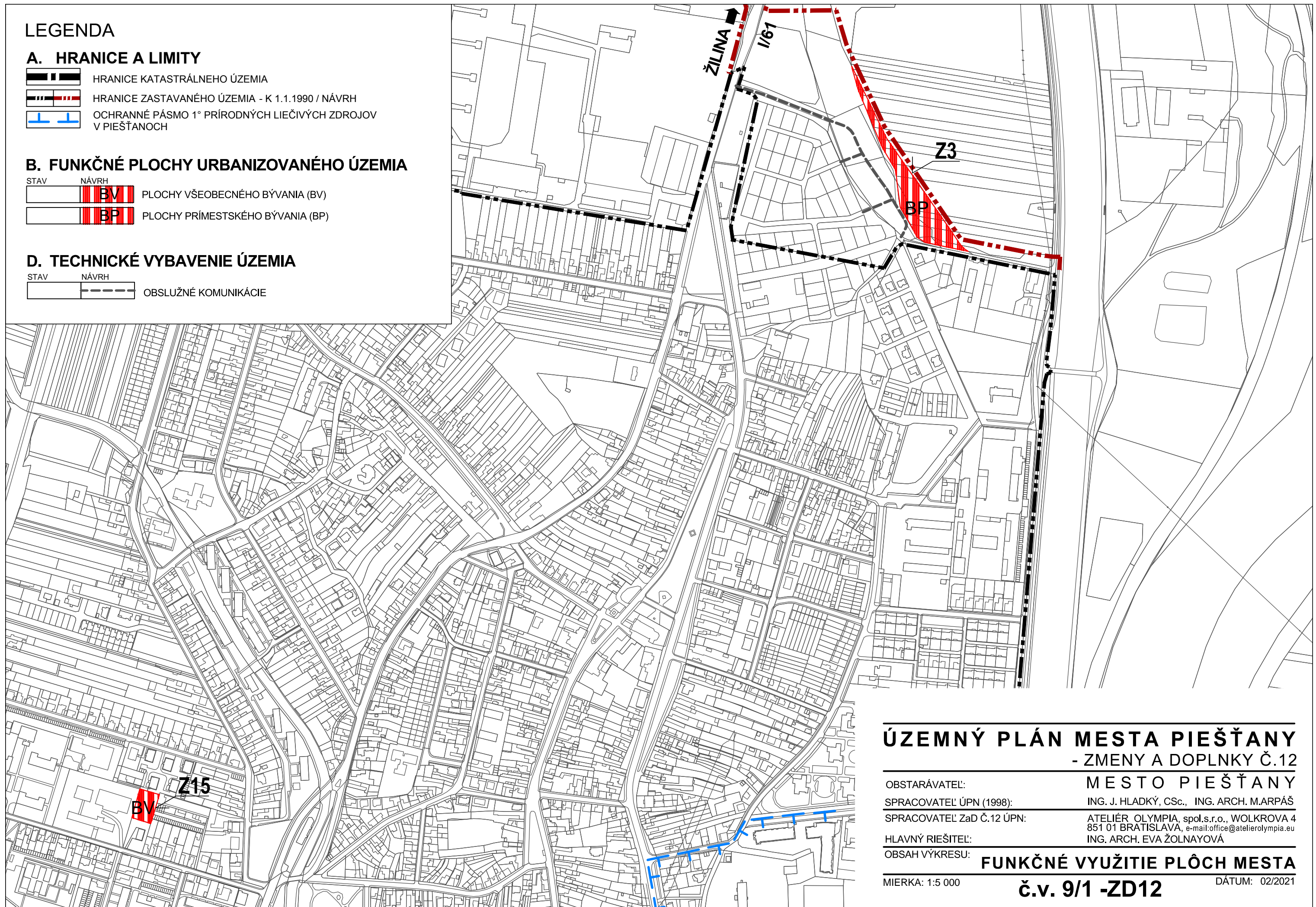
-  HRANICE KATASTRÁLNEHO ÚZEMIA
-  HRANICE ZASTAVANÉHO ÚZEMIA - K 1.1.1990 / NÁVRH
-  OCHRANNÉ PÁSMO 1° PRÍRODNÝCH LIEČIVÝCH ZDROJOV V PIEŠTANOCH

## B. FUNKČNÉ PLOCHY URBANIZOVANÉHO ÚZEMIA

- |   |   |                                     |
|---|---|-------------------------------------|
| STAV  | NÁVRH   |                                     |
|  |  | BV PLOCHY VŠEOBECNÉHO BÝVANIA (BV)  |
|  |  | BP PLOCHY PRÍMESTSKÉHO BÝVANIA (BP) |

## D. TECHNICKÉ VYBAVENIE ÚZEMIA

- |   |   |                      |
|---|---|----------------------|
| STAV  | NÁVRH   |                      |
|  |  | OBSLUŽNÉ KOMUNIKÁCIE |



# ÚZEMNÝ PLÁN MESTA PIEŠŤANY - ZMENY A DOPLNKY Č.12

OBSTARÁVATEL:	MESTO PIEŠŤANY
SPRACOVATEL' ÚPN (1998):	ING. J. HLADKÝ, CSc., ING. ARCH. MARPÁŠ
SPRACOVATEL' ZaD Č.12 ÚPN:	ATELIÉR OLYMPIA, spol.s.r.o., WOLKROVA 4 851 01 BRATISLAVA, e-mail: office@atelierolympia.eu
HLAVNÝ RIEŠITEL':	ING. ARCH. EVA ŽOLNAYOVÁ

OBSAH VÝKRESU: **FUNKČNÉ VYUŽITIE PLÔCH MESTA**  
MIERKA: 1:5 000 **č.v. 9/1 -ZD12** DÁTUM: 02/2021