










**LEGENDA:**

**A. HRANICE A LIMITY**

-  HRANICE KATASTRÁLNEHO ÚZEMIA
-  HRANICE ZASTAVANÉHO ÚZEMIA K 1.1.1990 / NÁVRH
-  OCHRANNÉ PÁSMO CIEST

**B. FUNKČNÉ PLOCHY URBANIZOVANÉHO ÚZEMIA**

- | STAV                                                                                | NÁVRH                                                                               |                                                                   |
|-------------------------------------------------------------------------------------|-------------------------------------------------------------------------------------|-------------------------------------------------------------------|
|  |  | PLOCHY PRÍMESTSKÉHO BÝVANIA (BP)                                  |
|  |  | PLOCHY NEZÁVADNEJ VÝROBY, SKLADOV A VÝROBNÝCH SLUŽIEB (VS)        |
|  |  | PLOCHY PREVÁDZOK A ZARIADENÍ RÔZNYCH PODNIKATEĽSKÝCH AKTIVÍT (PA) |

**ÚZEMNÝ PLÁN MESTA PIEŠŤANY**  
- ZMENY A DOPLNKY Č.12

OBSTARÁVATEĽ:	MESTO PIEŠŤANY
SPRACOVATEĽ ÚPN (1998):	ING. J. HLADKÝ, CSc., ING. ARCH. M.ARPÁŠ
SPRACOVATEĽ ZaD Č.12 ÚPN:	ATELIÉR OLYMPIA, spol.s.r.o., WOLKROVA 4 851 01 BRATISLAVA, e-mail:office@atelierolympia.eu
HLAVNÝ RIEŠITEL:	ING. ARCH. EVA ŽOLNAYOVÁ

OBSAH VÝKRESU: **FUNKČNÉ VYUŽITIE PLOCH MESTA**

MIERKA: 1:10 000

**č.v. 7/3 -ZD12**

DÁTUM: 02/2021