

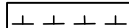



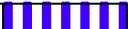


LEGENDA:



A. HRANICE A LIMITY

-  HRANICE KATASTRÁLNEHO ÚZEMIA
-  HRANICE ZASTAVANÉHO ÚZEMIA K 1.1.1990 / NÁVRH
-  OCHRANNÉ PÁSMO CESTY I/61

B. FUNKČNÉ PLOCHY URBANIZOVANÉHO ÚZEMIA

- | | | |
|---|---|---|
| STAV | NÁVRH | |
|  |  | PLOCHY VŠEOBECNÉHO BÝVANIA (BV) |
|  |  | PLOCHY ZARIADENÍ TECHNICKEJ INFRAŠTRUKTÚRY (TZ) |

D. TECHNICKÉ VYBAVENIE ÚZEMIA

- | | | |
|---|---|----------------------|
| STAV | NÁVRH | |
|  |  | OBSLUŽNÉ KOMUNIKÁCIE |

ÚZEMNÝ PLÁN MESTA PIEŠŤANY
- ZMENY A DOPLNKY Č.12

OBSTARÁVATEL:	MESTO PIEŠŤANY
SPRACOVATEĽ ÚPN (1998):	ING. J. HLADKÝ, CSc., ING. ARCH. M.ARPÁŠ
SPRACOVATEĽ ZaD Č.12 ÚPN:	ATELIÉR OLYMPIA, spol.s.r.o., WOLKROVA 4 851 01 BRATISLAVA, e-mail:office@atelierolympia.eu
HLAVNÝ RIEŠITEL:	ING. ARCH. EVA ŽOLNAYOVÁ

OBSAH VÝKRESU: **FUNKČNÉ VYUŽITIE PLÔCH MESTA**

MIERKA: 1:10 000

č.v.7/2 -ZD12

DÁTUM: 02/2021