









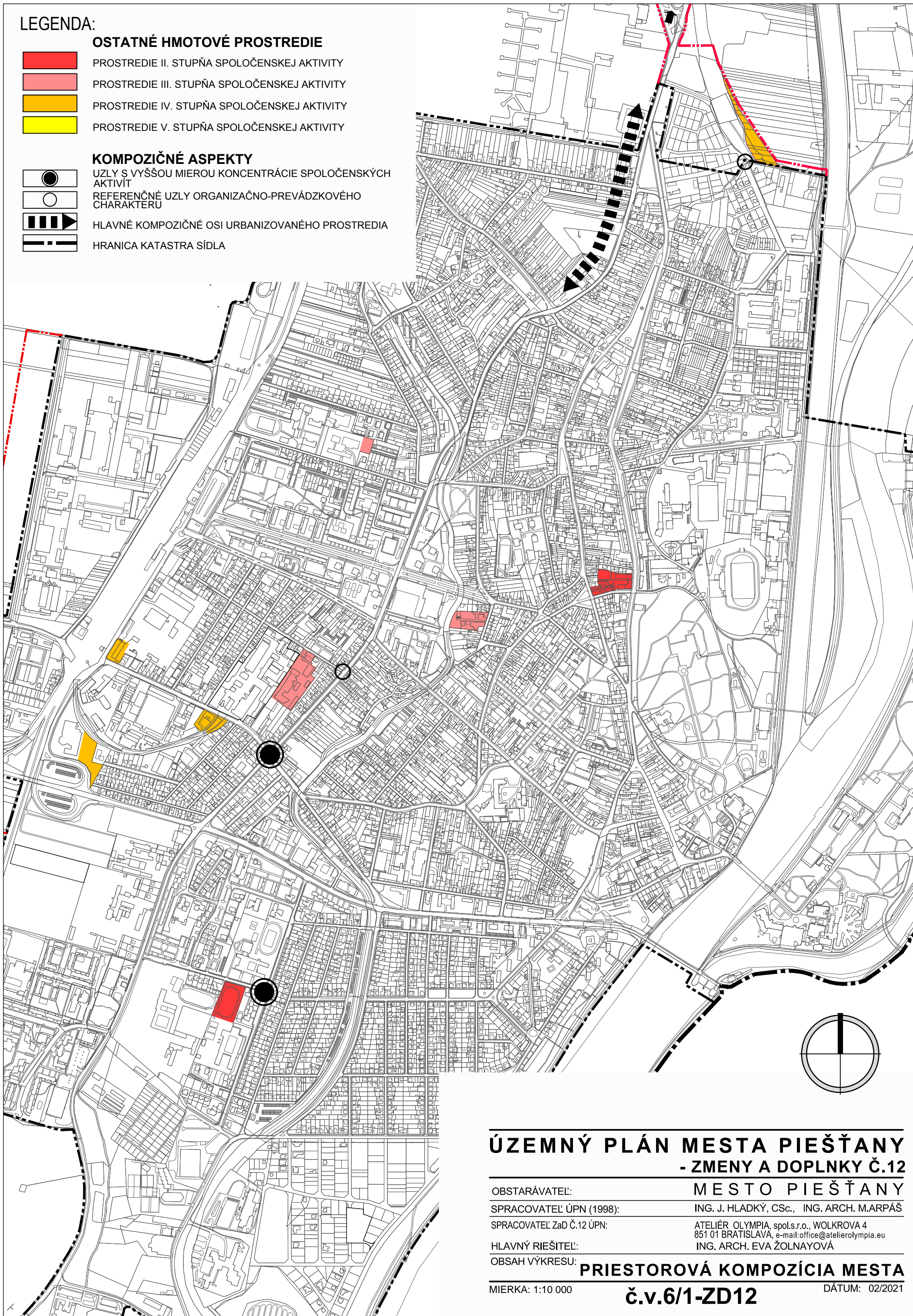
**LEGENDA:**

**OSTATNÉ HMOTOVÉ PROSTREDIE**

-  PROSTREDIE II. STUPŇA SPOLOČENSKEJ AKTIVITY
-  PROSTREDIE III. STUPŇA SPOLOČENSKEJ AKTIVITY
-  PROSTREDIE IV. STUPŇA SPOLOČENSKEJ AKTIVITY
-  PROSTREDIE V. STUPŇA SPOLOČENSKEJ AKTIVITY

**KOMPOZIČNÉ ASPEKTY**

-  UZLY S VYŠŠOU MIEROU KONCENTRÁCIE SPOLOČENSKÝCH AKTIVIT
-  REFERENČNÉ UZLY ORGANIZAČNO-PREVÁDZKOVÉHO CHARAKTERU
-  HLAVNÉ KOMPOZIČNÉ OSI URBANIZOVANÉHO PROSTREDIA
-  HRANICA KATASTRA SÍDLA



**ÚZEMNÝ PLÁN MESTA PIEŠŤANY  
- ZMENY A DOPLNKY Č.12**

**MESTO PIEŠŤANY**

OBSTARÁVATEL:

SPRACOVATEĽ ÚPN (1998):

SPRACOVATEĽ ZaD Č.12 ÚPN:

HLAVNÝ RIEŠITEĽ:

OBSAH VÝKRESU:

ING. J. HLADKÝ, CSc., ING. ARCH. M.ARPÁŠ

ATELIÉR OLYMPIA, spol.s.r.o., WOLKROVA 4  
851 01 BRATISLAVA, e-mail:office@atelieryolympia.eu  
ING. ARCH. EVA ŽOLNAYOVÁ

**PRIESTOROVÁ KOMPOZÍCIA MESTA**

MIERKA: 1:10 000

**č.v.6/1-ZD12**

DÁTUM: 02/2021