
















**LEGENDA:**

-  HRANICE KATASTRÁLNEHO ÚZEMIA
-  HRANICA ZASTAVANÉHO ÚZEMIA K 1.1.1990 / NÁVRH
-  HRANICA BONITOVANEJ PÔDNO - EKOLOGICKEJ JEDNOTKY ( BPEJ )
-  0114062/6 KÓD BPEJ / TRIEDA KVALITY PÔDY
-  0118003/2 NAJKVALITNEJŠIA POĽNOHOSPODÁRSKA PÔDA V KATASTRI MESTA PIEŠŤANY (NARIADENIE VLÁDY SR č.58/2013 Z.z.)
-  ORNÁ PÔDA
-  OVOCNÝ SAD
-  ZÁVLAHA
-  VODNÁ PLOCHA
-  ZÁVLAHOVÁ ČERPACIA STANICA "ČS - SĽŇAVA"
-  ZÁVLAHOVÝ PRIVÁDZAČ
-  ZÁVLAHOVÝ NÁHON
-  PRÍJAZDOVÁ KOMUNIKÁCIA K MELIORAČNÝM ZARIADENIAM
-  LOKALITY PREDPOKLADANÉHO ODŇATIA POĽNOHOSPODÁRSKEJ PÔDY V RÁMCI ZMIEN A DOPLNKOV Č.12/2020
-  76 OZNAČENIE LOKALITY PREDPOKLADANÉHO ODŇATIA POĽNOHOSPODÁRSKEJ PÔDY

Schvaľovacia doložka :  
 Zmeny a doplnky č.12 Územného plánu mesta Piešťany  
 schválilo Mestské zastupiteľstvo mesta Piešťany  
 uznesením č.113/2021 zo dňa 4.11.2021.

Mgr. Peter Jančovič, PhD.  
 primátor mesta

**ÚZEMNÝ PLÁN MESTA PIEŠŤANY**  
 - ZMENY A DOPLNKY Č.12

OBSTARÁVATEĽ: MESTO PIEŠŤANY  
 SPRACOVATEĽ ÚPN (1998): ING. J. HLADKÝ, CSc., ING. ARCH. M.ARPÁŠ  
 SPRACOVATEĽ ZaD Č.12 ÚPN: ATELIÉR OLYMPIA, spol.s.r.o., WOLKROVA 4  
 851 01 BRATISLAVA, e-mail:office@atelierolympia.eu  
 HLAVNÝ RIEŠITEĽ: ING. ARCH. EVA ŽOLNAYOVÁ

OBSAH VÝKRESU:  
**PREDPOKLADANÉ ODŇATIE POĽNOHOSPODÁRSKEJ PÔDY**  
 MIERKA: 1:10 000 **č.v.18/2-ZD12** DÁTUM: 11/2021

