

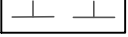


## LEGENDA

### A. HRANICE A LIMITY

-  HRANICE KATASTRÁLNEHO ÚZEMIA
-  HRANICE ZASTAVANÉHO ÚZEMIA - K 1.1.1990 / NÁVRH
-  OCHRANNÉ PÁSMO CESTY I/61

### B. FUNKČNÉ PLOCHY URBANIZOVANÉHO ÚZEMIA

- |   |   |                                 |
|---|---|---------------------------------|
| STAV  | NÁVRH   |                                 |
|  |  | PLOCHY VŠEOBECNÉHO BÝVANIA (BV) |

Schvaľovacia doložka :

Zmeny a doplnky č.12 Územného plánu mesta Piešťany  
schválilo Mestské zastupiteľstvo mesta Piešťany  
uznesením č. 113/2021 zo dňa 4.11.2021

Peter Jančovič, PhD.  
primátor mesta

## ÚZEMNÝ PLÁN MESTA PIEŠŤANY - ZMENY A DOPLNKY Č.12

OBSTARÁVATEL:	MESTO PIEŠŤANY
SPRACOVATEĽ ÚPN (1998):	ING. J. HLADKÝ, CSc., ING. ARCH. M.ARPÁŠ
SPRACOVATEĽ ZaD Č.12 ÚPN:	ATELIÉR OLYMPIA, spol.s.r.o., WOLKROVA 4 851 01 BRATISLAVA, e-mail: office@atelierolympia.eu
HLAVNÝ RIEŠITEĽ:	ING. ARCH. EVA ŽOLNAYOVÁ

OBSAH VÝKRESU: **FUNKČNÉ VYUŽITIE PLOCH MESTA**

MIERKA: 1:5 000

**č.v. 9/3-ZD12**

DÁTUM: 11/2021

I/61  
BRATISLAVA