

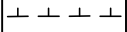








LEGENDA:


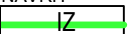
A. HRANICE A LIMITY

-  HRANICE KATASTRÁLNEHO ÚZEMIA
-  HRANICE ZASTAVANÉHO ÚZEMIA K 1.1.1990 / NÁVRH
-  OCHRANNÉ PÁSMO CIEST

B. FUNKČNÉ PLOCHY URBANIZOVANÉHO ÚZEMIA

- | STAV | NÁVRH | |
|---|---|---|
|  |  | PLOCHY PRÍMESTSKÉHO BÝVANIA (BP) |
|  |  | PLOCHY VÝROBY, SKLADOV, STAVEBNÍCTVA A VÝROBNÝCH SLUŽIEB (PV) |
|  |  | PLOCHY PREVÁDZOK A ZARIADENÍ RÔZNYCH PODNIKATEĽSKÝCH AKTIVÍT (PA) |

C. FUNKČNÉ PLOCHY KRAJINNÉHO PROSTREDIA

- | STAV | NÁVRH | |
|---|---|---------------------|
|  |  | ZELEŇ IZOLAČNÁ (IZ) |

Schvaľovacia doložka :

Zmeny a doplnky č.12 Územného plánu mesta Piešťany
schválilo Mestské zastupiteľstvo mesta Piešťany
uznesením č.113/2021 zo dňa 4.11.2021.

Mgr. Peter Jančovič, PhD.
primátor mesta

ÚZEMNÝ PLÁN MESTA PIEŠŤANY
- ZMENY A DOPLNKY Č.12

OBSTARÁVATEĽ:	MESTO PIEŠŤANY
SPRACOVATEĽ ÚPN (1998):	ING. J. HLADKÝ, CSc., ING. ARCH. M.ARPÁŠ
SPRACOVATEĽ ZaD Č.12 ÚPN:	ATELIÉR OLYMPIA, spol.s.r.o., WOLKROVA 4 851 01 BRATISLAVA, e-mail:office@atelierolympia.eu
HLAVNÝ RIEŠITEL:	ING. ARCH. EVA ŽOLNAYOVÁ

OBSAH VÝKRESU: **FUNKČNÉ VYUŽITIE PLOCH MESTA**

MIERKA: 1:10 000

č.v. 7/3 -ZD12

DÁTUM: 11/2021