PIEŠŤANY

ÚZEMNÝ PLÁN MESTA

ZMENY A DOPLNKY Č. 15

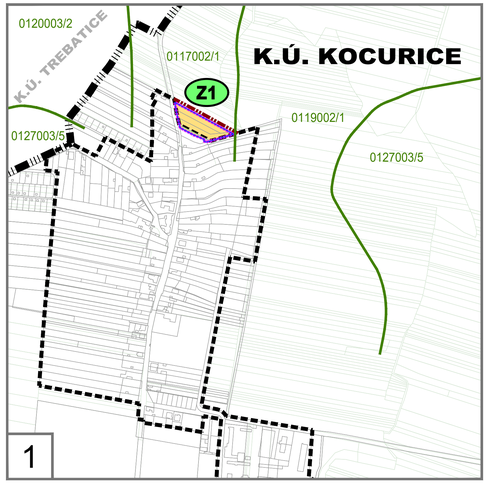

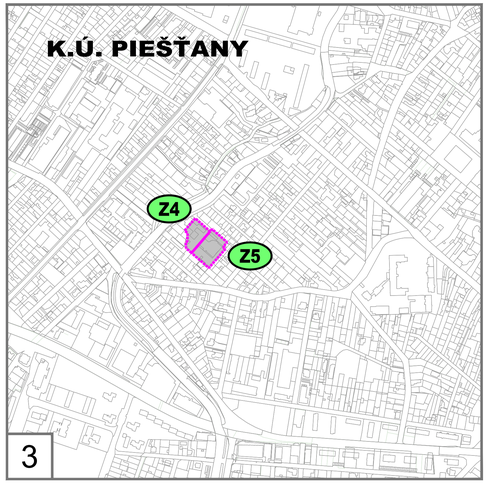

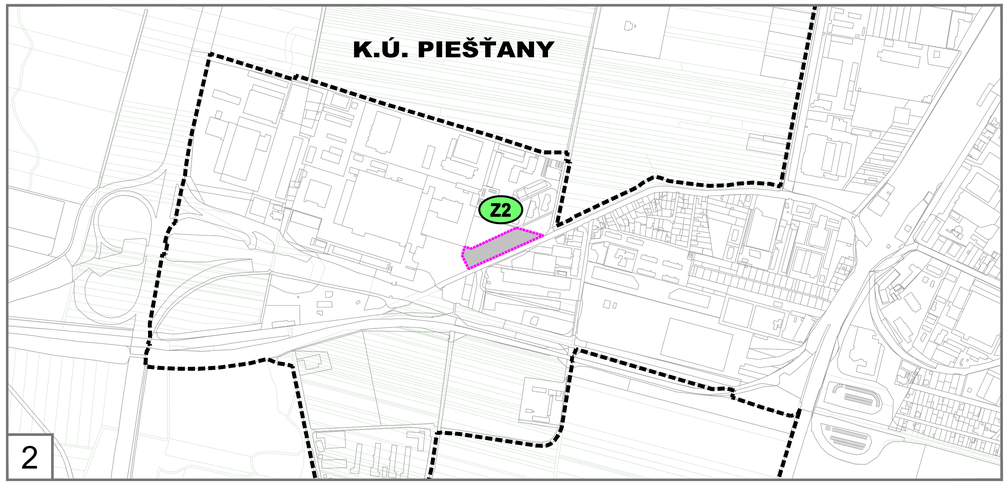

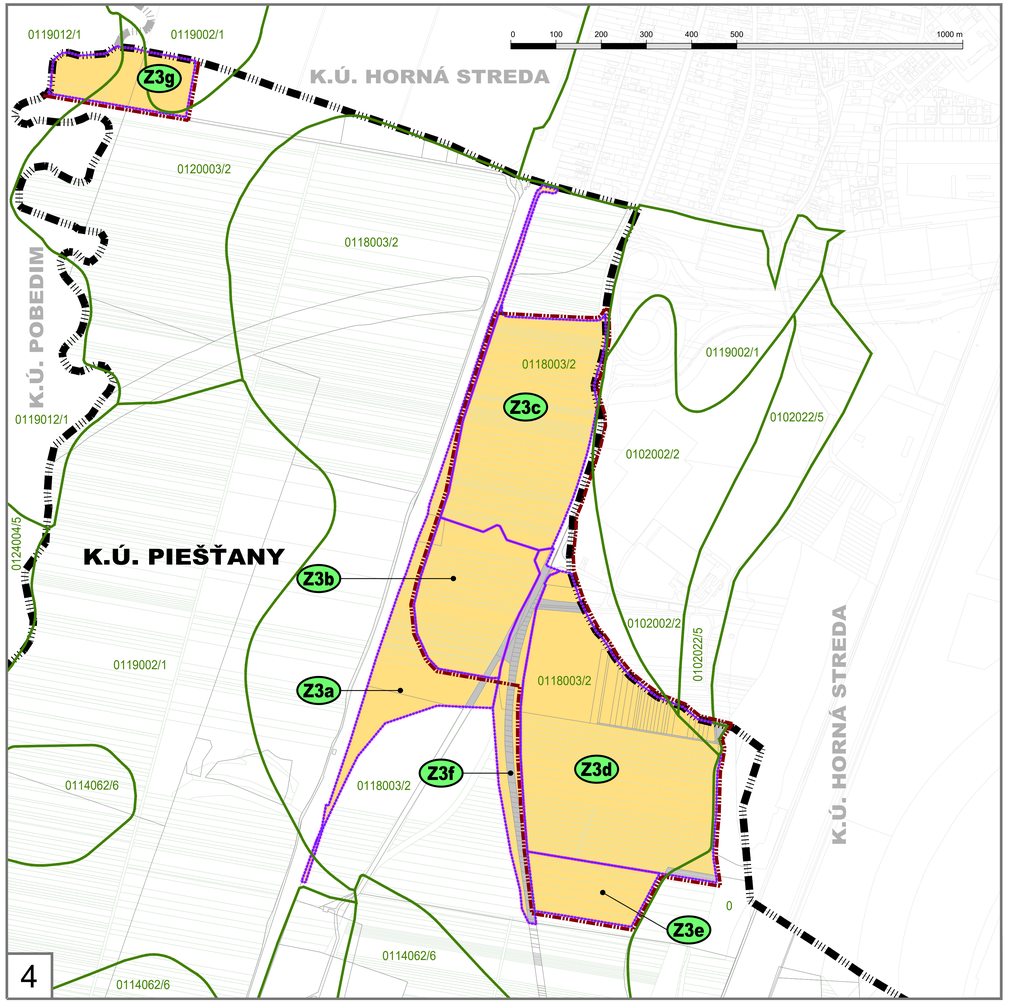

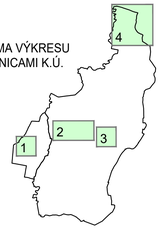

Mestské zastupiteľstvo mesta Piešťany Schvaľovacia doložka: Územný plán mesta Piešťany Zmeny a doplnky č. 15 bol schválený v mestskom zastupiteľstve uznesením č. 63/2025 dňa 22. mája 2025 VZN č. 1/2025 Mgr. Peter Jančovič, PhD. primátor mesta	

LEGENDA ZaD č. 15

STAV	NÁVRH	
		VYMEDZENIE ÚZEMÍ RIEŠENÝCH V ZMENÁCH A DOPLNKOCH Č. 15
		HRANICA ROZŠÍRENIA ZASTAVANÉHO ÚZEMIA MESTA
		LOKALITA PREDPOKLADANÉHO ODŇATIA POĽNOHOSPODÁRSKEJ PÔDY
		HRANICA BPEJ
	0117002/1	ČÍSLO BPEJ / SKUPINA KVALITY PÔDY
		ORNÁ PÔDA - ZÁBER PP
		ZÁHRADA - ZÁBER PP
		ZASTAVANÁ PLOCHA A NÁDVORIE, OSTATNÁ PLOCHA - BEZ ZÁBERU PP
		HRANICE RIEŠENÝCH KATASTRÁLNYCH ÚZEMÍ
		HRANICE OSTATNÝCH KATASTRÁLNYCH ÚZEMÍ
		HRANICE ZASTAVANÉHO ÚZEMIA K 1.1.1990
		HRANICE PARCIEL C-KN
		HRANICE PARCIEL E-KN
	Zx	OZNAČENIE NOVÝCH LOKALÍT RIEŠENÝCH V ZaD Č. 15

Spracovateľ ÚPN (1998): Ing. J. Hladký, CSc., Ing. arch. M. Arpáš

OBSTARÁVATEĽ: Mesto Piešťany Námestie SNP č. 1475/3 921 45 Piešťany	SPRACOVATEĽ: archpoint s.r.o., Nové Mesto n/V Ing. arch. Robert Kimle (2326 AA) Ing. arch. Martin Fabian (2322 AA) www.archpoint.sk
NÁZOV ÚLOHY: ÚZEMNÝ PLÁN MESTA PIEŠŤANY ZMENY A DOPLNKY Č. 15 ČISTOPIS	
KRAJ: Trnavský	
OKRES: Piešťany	
MIERKA: 1:5 000	
FORMÁT: 12 A4 (1140x480 mm)	
DÁTUM: Jún 2025	
NÁZOV VÝKRESU: POĽNOHOSPODÁRSKEJ PÔDY	Č. VÝKRESU: 18