PIEŠŤANY

ÚZEMNÝ PLÁN MESTA

ZMENY A DOPLNKY Č. 15

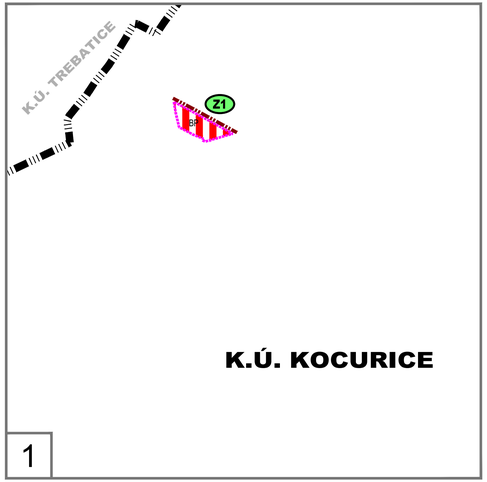

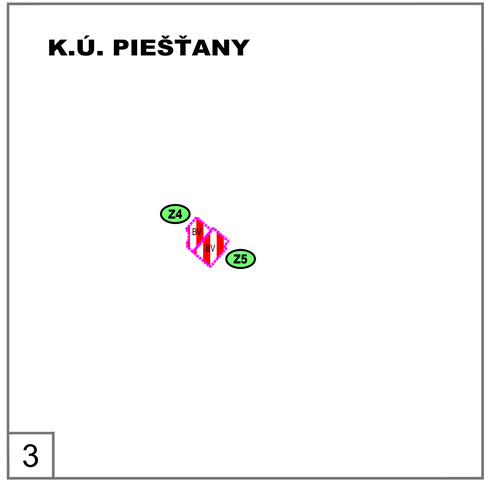



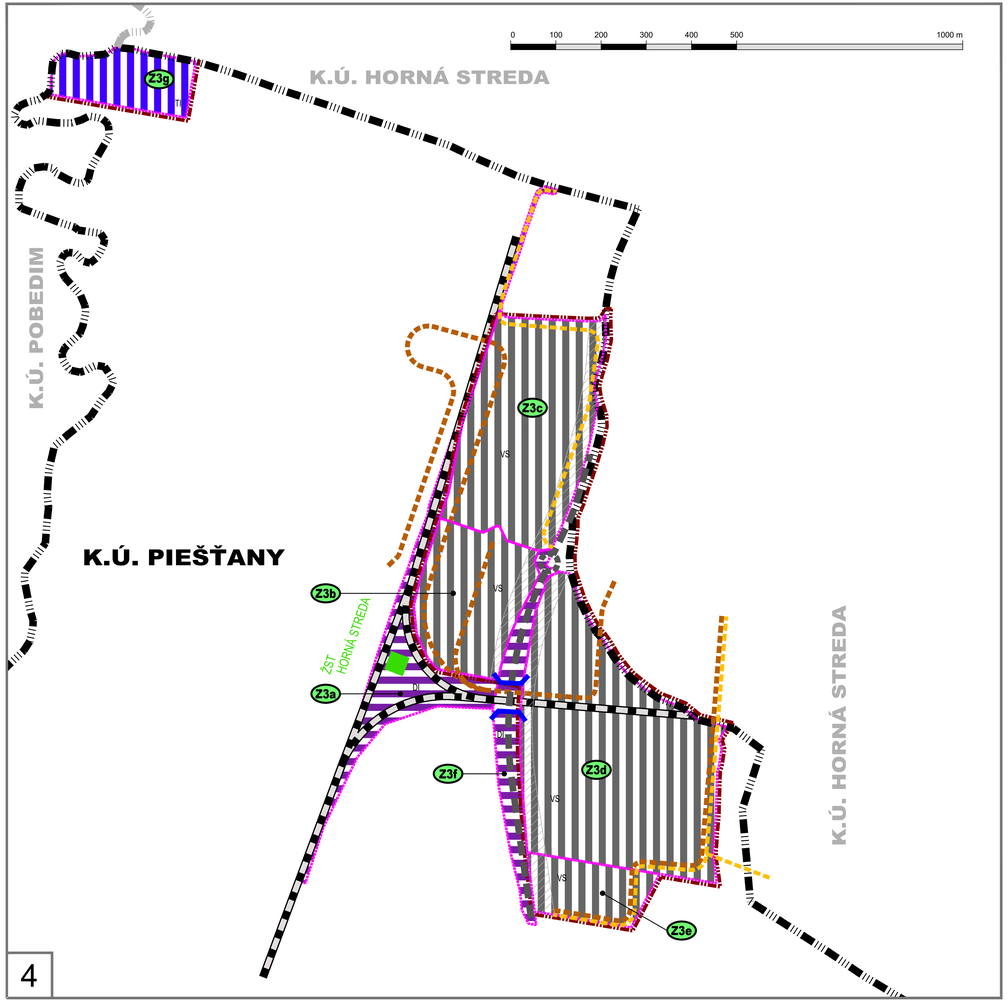

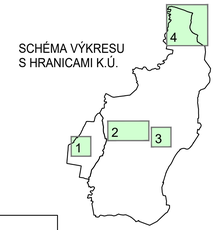

Mestské zastupiteľstvo mesta Piešťany Schvaľovacia doložka: Územný plán mesta Piešťany Zmeny a doplnky č. 15 bol schválený v mestskom zastupiteľstve uznesením č. 63/2025 dňa 22. mája 2025 VZN č. 1/2025 Mgr. Peter Jančovič, PhD. primátor mesta	

LEGENDA ZaD č. 15

STAV	NÁVRH	
A - HRANICE A LIMITY		
		VYMEDZENIE ÚZEMÍ RIEŠENÝCH V ZMENÁCH A DOPLNKOCH Č. 15
		HRANICA ROZŠÍRENIA ZASTAVANÉHO ÚZEMIA MESTA
B - FUNKČNÉ PLOCHY URBANIZOVANÉHO ÚZEMIA		
	BV	PLOCHY VŠEOBECNÉHO BÝVANIA (BV)
	BP	PLOCHY PRÍMESTSKÉHO BÝVANIA (BP)
	VS	PLOCHY NEZÁVADNEJ VÝROBY A VÝROBNÝCH SLUŽIEB (VS)
		ČASTI ÚZEMIA NAVRH. VÝROBNÝCH LOKALÍT (VS), KDE BUDÚ UPLATŇOVANÉ POŽIADAVKY SSC
	DI	PLOCHY DOPRAVY (DI)
	TI	PLOCHY TECHNICKEJ INFRAŠTRUKTÚRY (TI)
C - DOPRAVNÉ VYBAVENIE ÚZEMIA		
		ZÁKLADNÝ KOMUNIKAČNÝ SYSTÉM - ZBERNÁ CESTA (ÚPRAVA CESTY I/61)
		OKRUŽNÁ KRIŽOVATKA NA CESTE I. TRIEDY
		NADJAZD NA CESTE I. TRIEDY
		OBSLUŽNÁ CESTA C2
		OBSLUŽNÁ CESTA C2 - ALTERNATÍVNY NÁVRH (S PODJAZDOM POD ŽELEZNICOU)
		CYKLISTICKÉ TRASY, CESTY, CHODNÍKY VŠETKÝCH STUPŇOV
		VYSOKORÝCHLOSTNÁ ŽELEZNIČNÁ TRAŤ (VRT) - VÝHĽAD - PREVZATÉ Z ÚPN VÚC TTSK
		ŽELEZNIČNÁ VLEČKA
		ŽELEZNIČNÁ STANICA - NÁKLADNÁ
		HRANICE RIEŠENÝCH KATASTRÁLNYCH ÚZEMÍ
		HRANICE OSTATNÝCH KATASTRÁLNYCH ÚZEMÍ
	Zx	OZNAČENIE NOVÝCH LOKALÍT RIEŠENÝCH V ZaD Č. 15

Spracovateľ ÚPN (1998): Ing. J. Hladký, CSc., Ing. arch. M. Argáli

OBSTARÁVATEĽ: Mesto Piešťany Námestie SNP č. 1475/3 921 45 Piešťany	SPRACOVATEĽ: archpoint s.r.o., Nové Mesto n/V Ing. arch. Robert Kimle (2326 AA) Ing. arch. Martin Fabian (2322 AA) archpoint www.archpoint.sk
NÁZOV ÚLOHY: ÚZEMNÝ PLÁN MESTA PIEŠŤANY ZMENY A DOPLNKY Č. 15 ČISTOPIS	
KRAJ: Trnavský	
OKRES: Piešťany	
MIERKA: 1:5 000	
FORMÁT: 12 A4 (1140x480 mm)	
DÁTUM: Jún 2025	
NÁZOV VÝKRESU: FUNKČNÉ VYUŽITIE PLÔCH MESTA (náložka)	Č. VÝKRESU: 9